

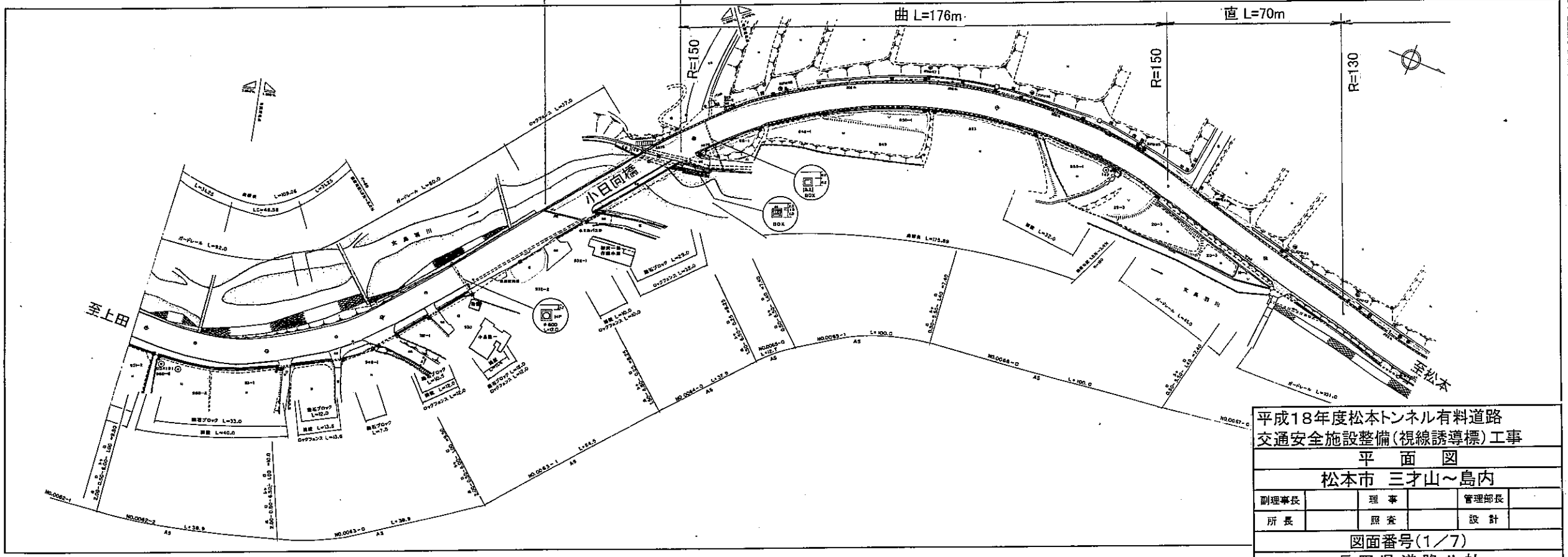
道路台帳平面図 S=1:1500 (古用物件図)

小日向橋区間 <sup>新設</sup> 柱型 4本


小日向橋~稲倉橋区間 <sup>新設</sup>

柱型  
 柱型 21本  
 中央型 46本  
 Co東型 27本  
 橋型 20本

新設  
 柱型 35本  
 中央型 5本  
 Co東型 23本  
 橋型(源) 22本



平成18年度松本トンネル有料道路 交通安全施設整備(視線誘導標)工事		
平面図		
松本市 三才山~島内		
副理事長	理事	管理部長
所長	照査	設計
図面番号(1/7)		
長野県道路公社		

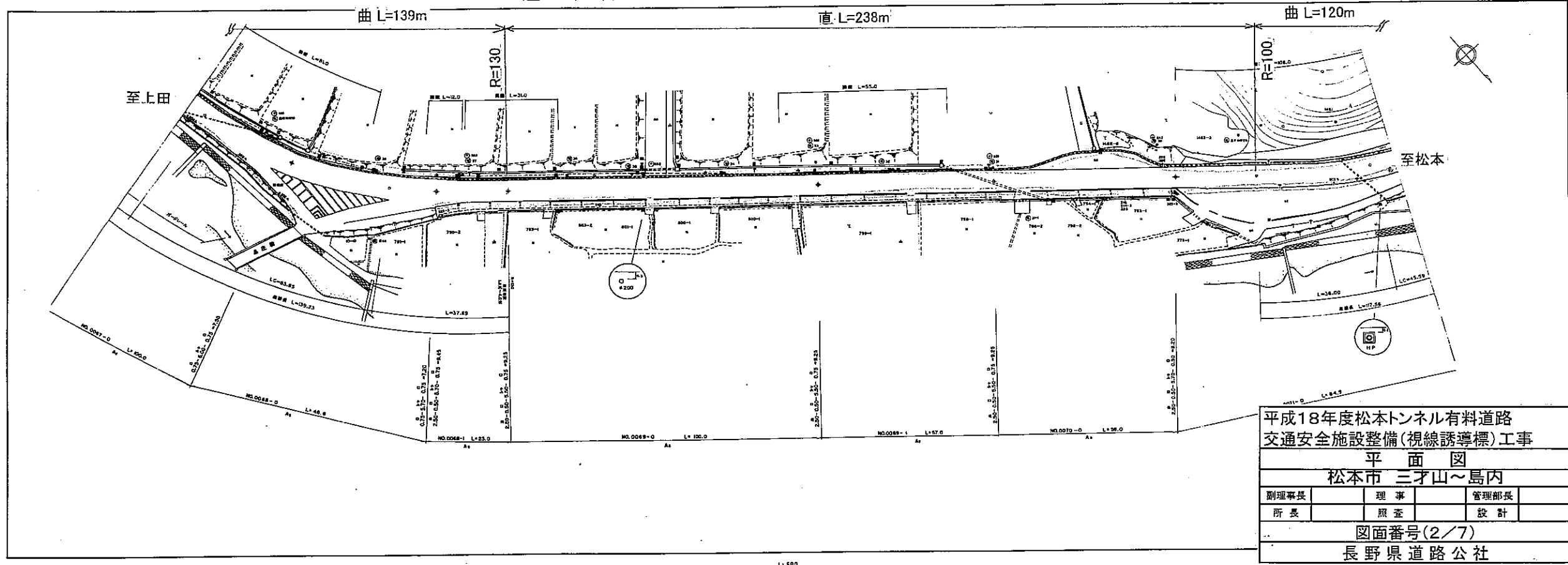


1:1500

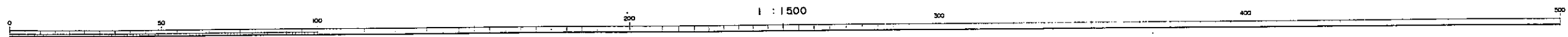
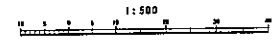
1	2	3	4	5	6	7	8	9	10	11	12	13	14	15	16	17	18	19	20	21	22	23	24	25	26	27	28	29	30	31	32	33	34	35	36	37	38	39	40	41	42	43	44	45	46	47	48	49	50	51	52	53	54	55	56	57	58	59	60	61	62	63	64	65	66	67	68	69	70	71	72	73	74	75	76	77	78	79	80	81	82	83	84	85	86	87	88	89	90	91	92	93	94	95	96	97	98	99	100
---	---	---	---	---	---	---	---	---	----	----	----	----	----	----	----	----	----	----	----	----	----	----	----	----	----	----	----	----	----	----	----	----	----	----	----	----	----	----	----	----	----	----	----	----	----	----	----	----	----	----	----	----	----	----	----	----	----	----	----	----	----	----	----	----	----	----	----	----	----	----	----	----	----	----	----	----	----	----	----	----	----	----	----	----	----	----	----	----	----	----	----	----	----	----	----	----	----	----	-----

小日向橋～稲倉橋区間

道路台帳平面図 S=1:1500 (占用物件図)



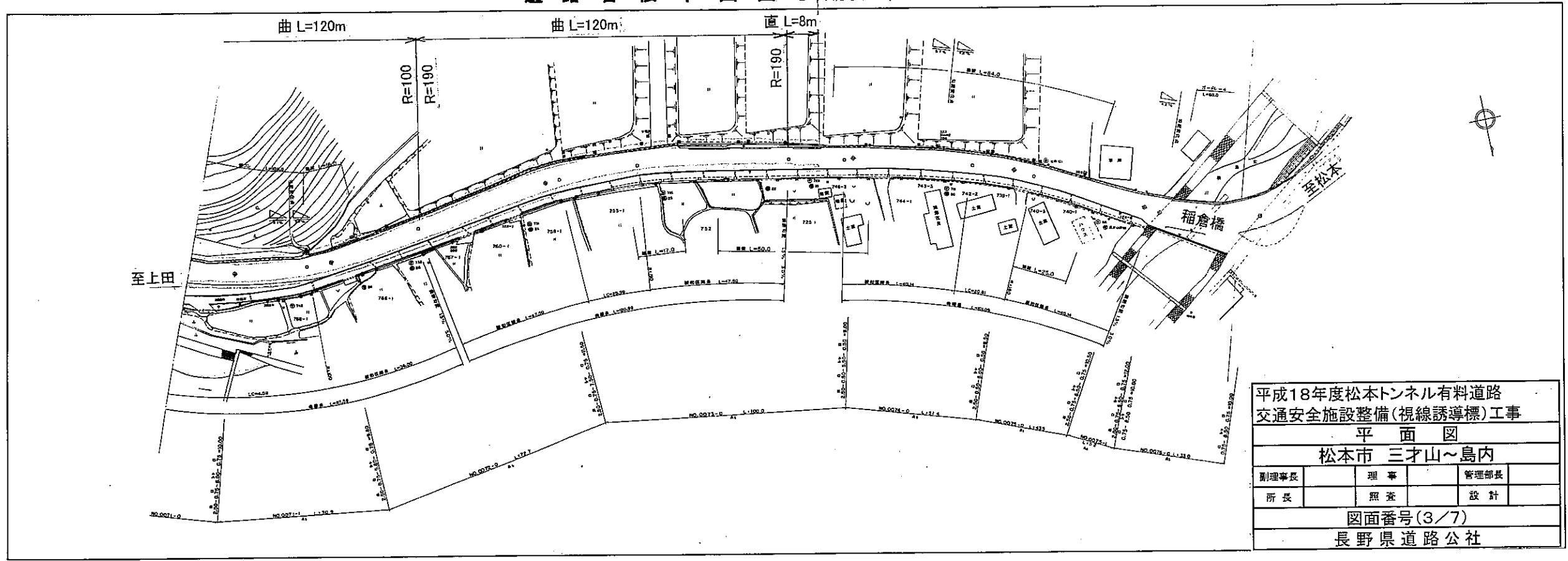
平成18年度松本トンネル有料道路			
交通安全施設整備(視線誘導標)工事			
平面図			
松本市 三才山～島内			
副理事長	理事	管理部長	
所長	照査	設計	
図面番号(2/7)			
長野県道路公社			



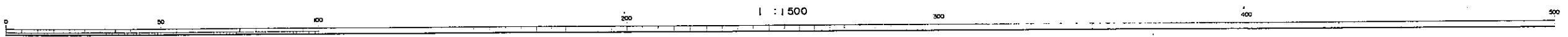
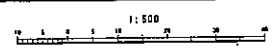
小日向橋～稲倉橋区間

H17年度 施工済

道路台帳平面図 S=1:500 (古用物件図)



平成18年度松本トンネル有料道路		
交通安全施設整備(視線誘導標)工事		
平面図		
松本市 三才山～島内		
副理事長	理事	管理部長
所長	照査	設計
図面番号(3/7)		
長野県道路公社		



H17年度 施工済

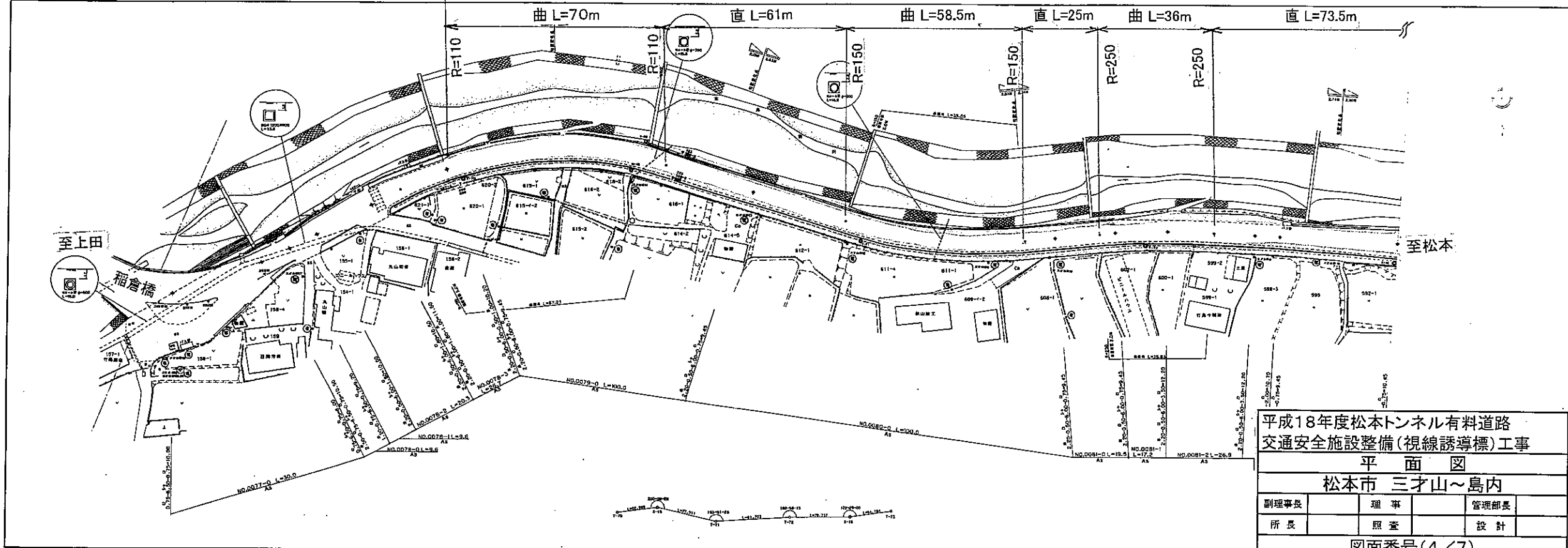
稲倉橋～寺前橋区間

誘導  
ガトシL型 35本  
C型 2本

撤去  
ガトシL型 2本

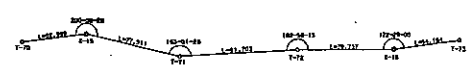
### 道路台帳平面図 S=1:500 (古用物件図)

曲 L=70m      直 L=61m      曲 L=58.5m      直 L=25m      曲 L=36m      直 L=73.5m



至上田  
稲倉橋

至松本



1:500

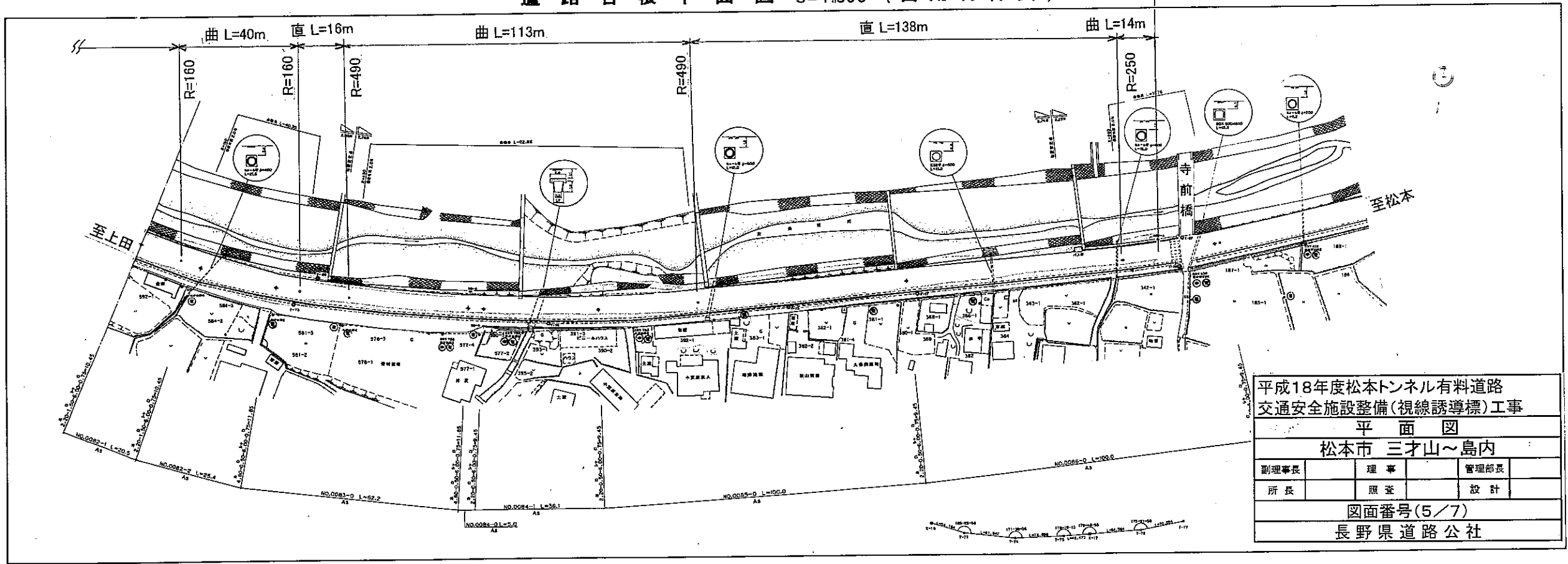
平成18年度松本トンネル有料道路  
交通安全施設整備(視線誘導標)工事  
平面図  
松本市 三才山～島内

副理事長	理事	管理部長
所長	照査	設計

図面番号(4/7)  
長野県道路公社

0 50 100 150 200 250 300 350 400 450 500

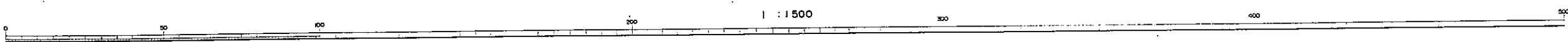
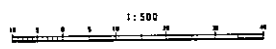
道路台帳平面図 S=1:500 (占用物件図)



平成18年度松本トンネル有料道路  
交通安全施設整備(視線誘導標)工事  
平面図  
松本市 三才山～島内

副理事長	理事	管理部長
所長	照室	設計

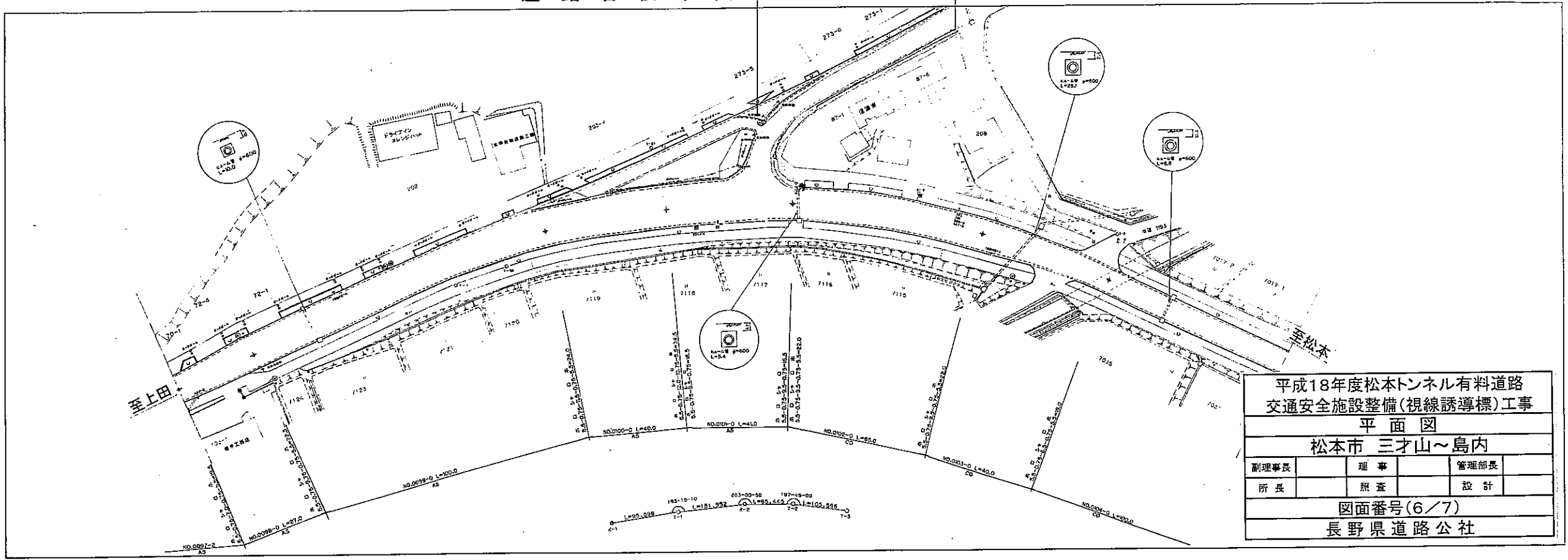
図面番号(5/7)  
長野県道路公社



Vertical text on the right edge containing project details, dates, and signatures.

洞交差点  
 土中立込型(穿孔有) n=8本  
 歩道緑石に設置 n=4個

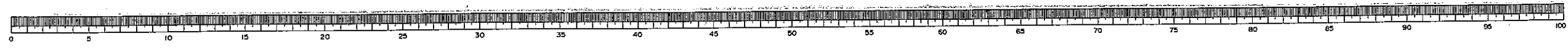
道路台帳平面図 S=1:500 (占用物件図)



平成18年度松本トンネル有料道路  
 交通安全施設整備(視線誘導標)工事  
 平面図  
 松本市 三才山~島内

副理事長	理事	管理部長
所長	照査	設計

図面番号(6/7)  
 長野県道路公社

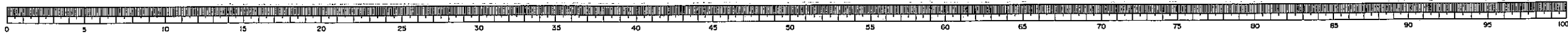
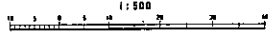
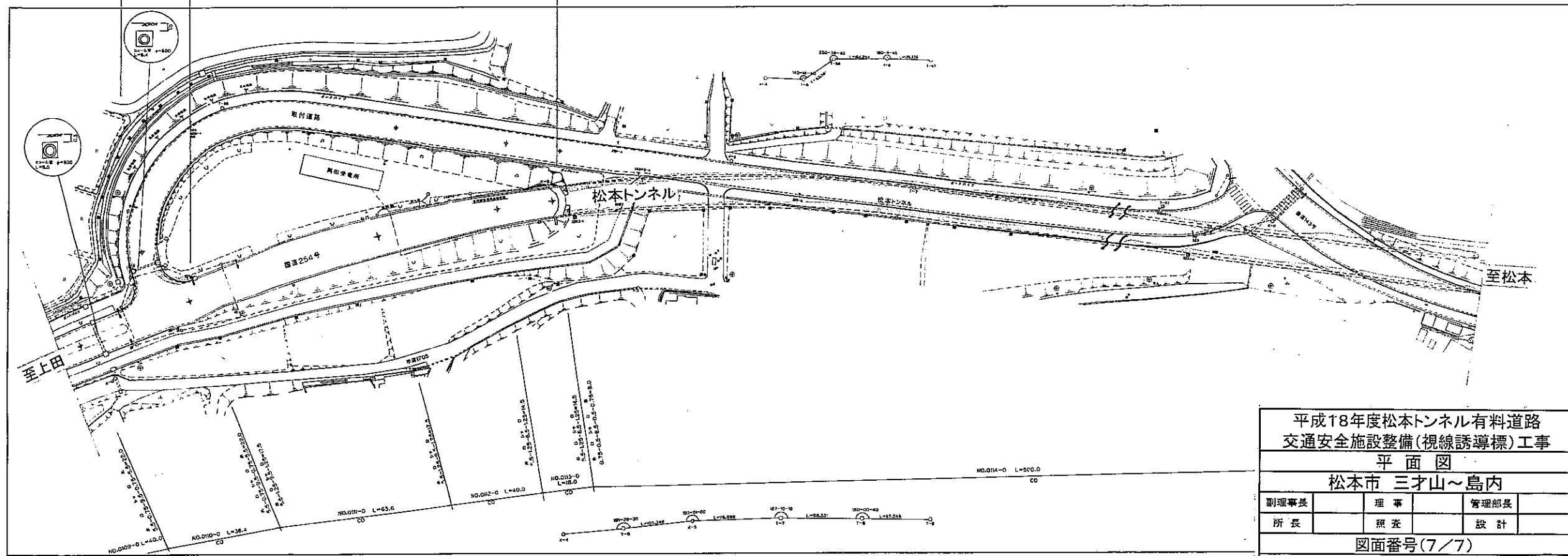


矢作交差点  
土中立込型(穿孔有) n=6本

松本トンネル区間

設置 標高物型 148本 (長岡国巻照)  
撤去 荷重物型 24本

道路台帳平面図 S=1:500 (占用物件図)



平成18年度松本トンネル有料道路 交通安全施設整備(視線誘導標)工事			
平面図			
松本市 三才山~島内			
副理事長	理事	管理部長	
所長	照査	設計	
図面番号(7/7)			
長野県道路公社			