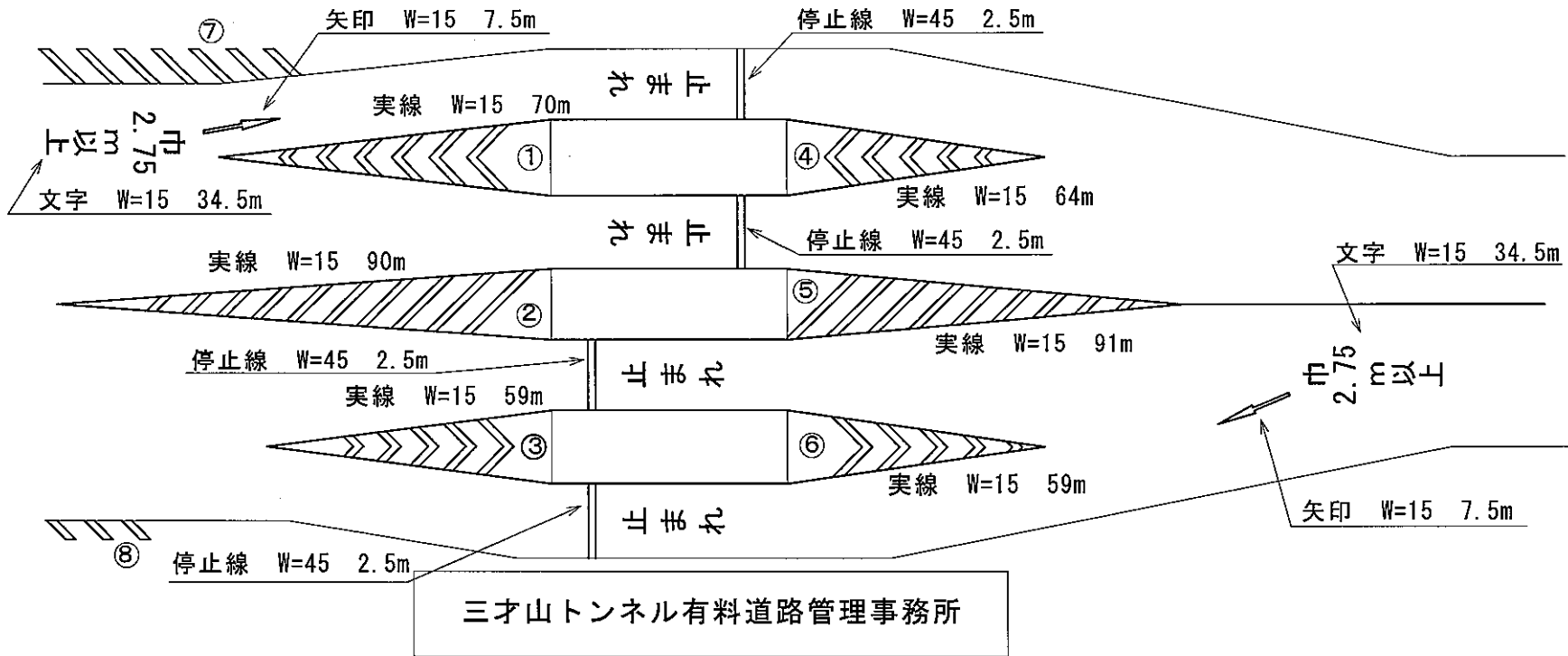


区画線展開図 (1)

工事名 平成19年度三才山トンネル有料道路交通安全施設整備 (区画線) 工事 工事場所 上田市鹿教湯温泉～松本市小日向

内 訳

○ (国) 254号線 料金所前



加熱式ペイント

実線 W=15	433m
ゼブラ W=45	96.6m
停止線 W=45	10m
文字・記号 W=15	
止まれ	88m
巾2.75m以上	69m
矢印 15cm換算	15m

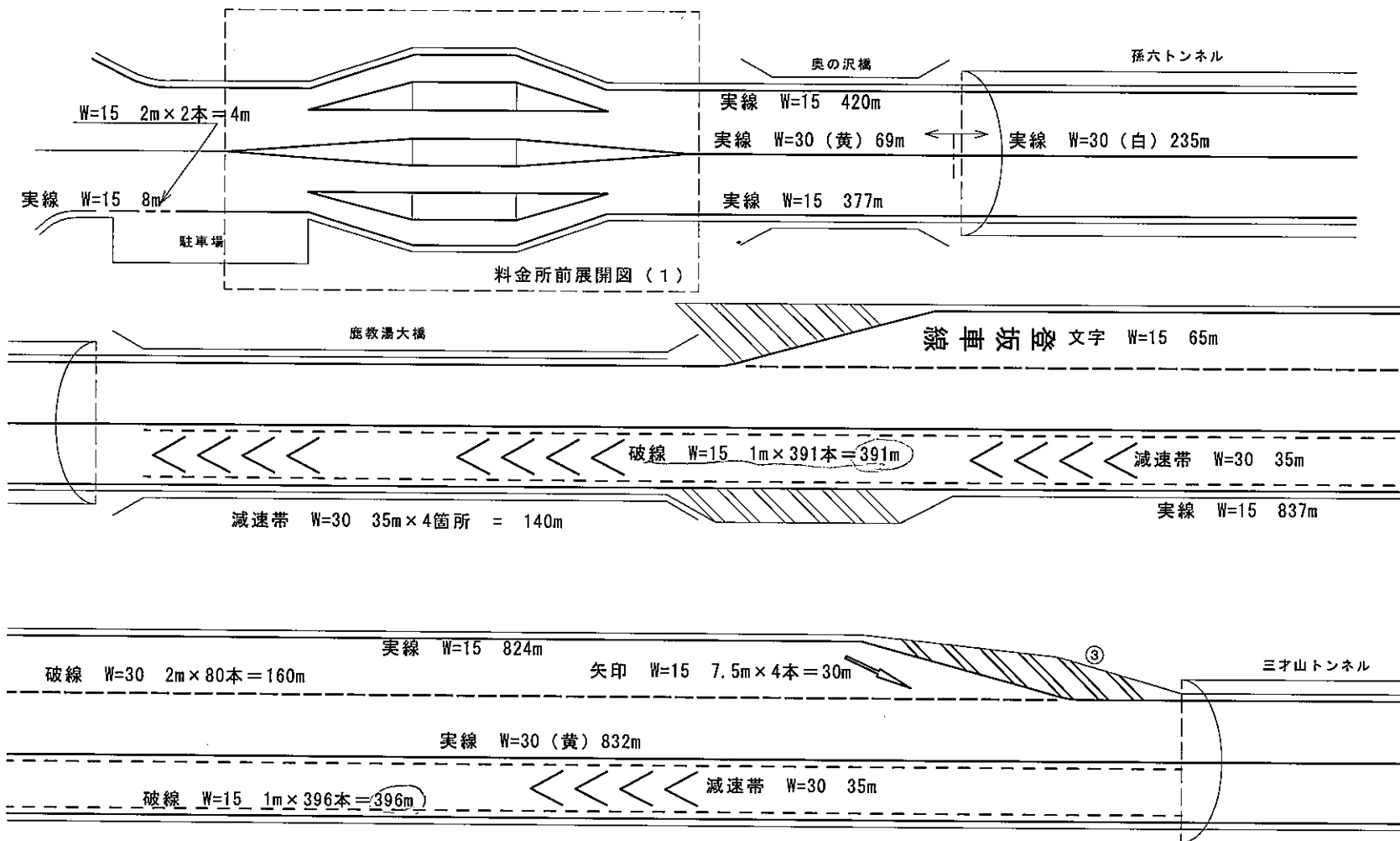
ゼブラ内訳数量

①	$2.0+1.9+1.6+1.5+1.2+1.0+0.8+0.6+0.4$	= 11.0m
②	$2.0+2.3+2.2+2.1+2.0+1.8+1.8+1.7+1.5+1.3+1.3+1.1+1.0+0.9+0.8+0.6+0.5+0.3$	= 25.2m
③	$0.5+0.9+1.0+1.3+1.5+1.8+2.0+2.4$	= 11.4m
④	$2.3+2.0+1.6+1.5+1.1+0.7+0.8$	= 10.0m
⑤	$1.9+1.8+1.5+1.4+1.2+1.0+0.8+0.6$	= 10.2m
⑥	$0.2+0.4+0.7+1.0+1.4+1.6$	= 5.3m
⑦	$0.8+1.0+1.1+1.1+1.1+1.1+1.1+1.1+1.2+1.3+1.3+1.5+1.4+1.2+1.1+0.8+0.6+0.5+0.3$	= 20.7m
⑧	$0.8+0.8+0.7+0.5$	= 2.8m
	合計	96.6m

区画線展開図 (2)

工事名	平成19年度三才山トンネル有料道路交通安全施設整備 (区画線) 工事	工事場所	上田市鹿教湯温泉～松本市小日向	内 訳
------------	------------------------------------	-------------	-----------------	------------

○ (国) 254号線 料金所前～三才山トンネル



加熱式ペイント	
実線 W=15	2458m
破線 W=15 ドットマーク	787m
実線 W=30 白	235m
実線 W=30 黄	901m
破線 W=15 外側線	4m
破線 W=30	160m
減速帯 W=30	210m
文字・記号 15cm換算 登坂車線	65m
矢印 15cm換算	30m
ゼブラ W=45	28.1m

ゼブラ内訳数量

① 1.4+1.5+1.7+1.7+1.6+1.4+1.3+1.1+1.0+1.0+1.2+1.2+1.3+1.5+1.7+1.6+1.5+1.2+1.0+0.9+0.7+0.6 = 28.1m

合計 = 28.1m

区画線展開図 (3)

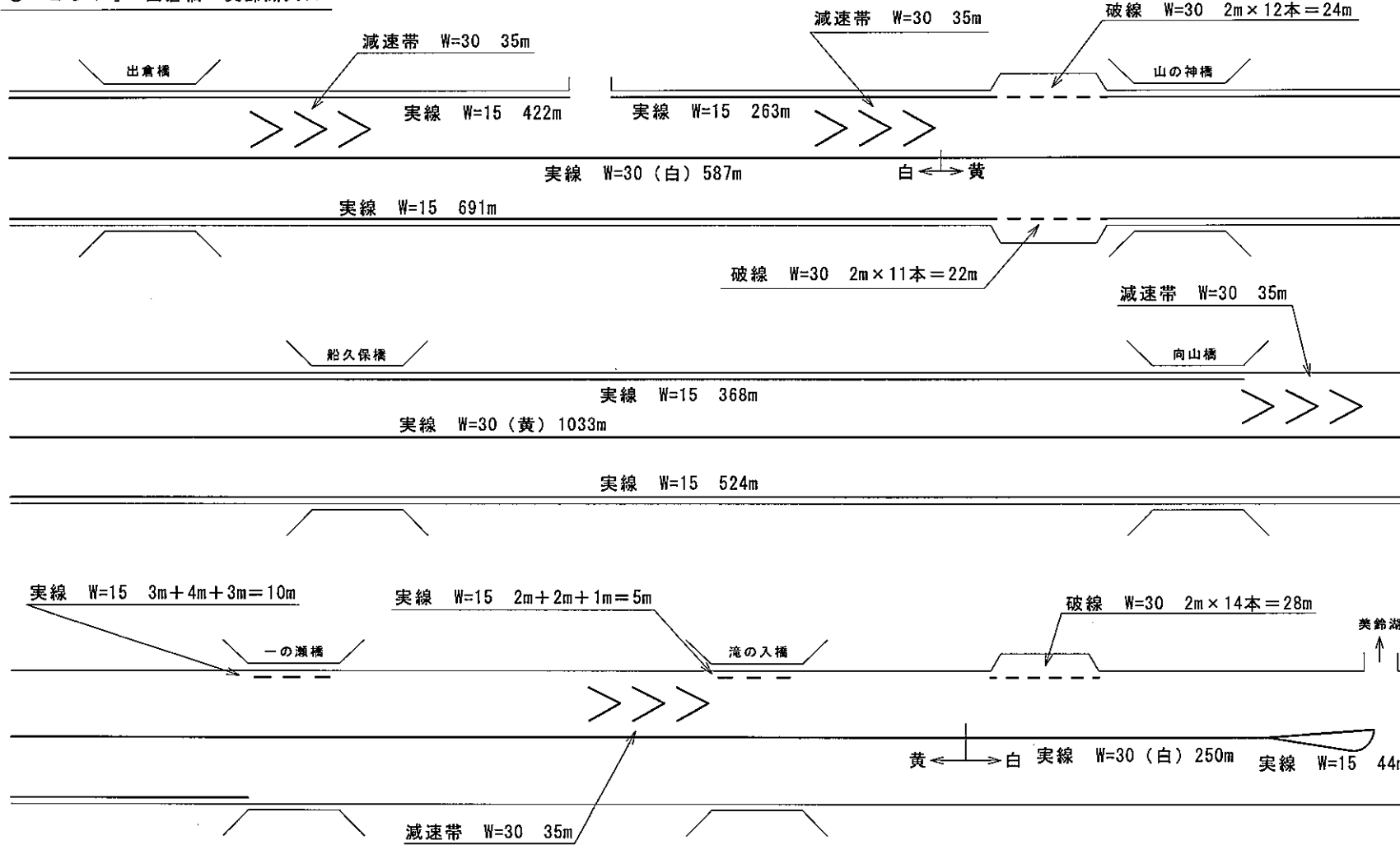
工事名	平成19年度三才山トンネル有料道路交通安全施設整備 (区画線) 工事	工事場所	上田市鹿教湯温泉～松本市小日向	内 訳
<p>○ (国) 254号線 三才山トンネル～出倉橋</p>				<p>加熱式ペイント</p> <p>実線 W=15 9003m</p> <p>破線 W=15 トットマーク 1853m</p> <p>破線 W=15 外側線 42m</p> <p>実線 W=30 白 2970m</p> <p>実線 W=30 黄 1268m</p> <p>破線 W=30 195m</p> <p>減速帯 W=30 140m</p> <p>ゼブラ W=45 45m</p>
<p>① ゼブラ内訳数量</p> <p>0.5+0.7+1.0+1.3+1.5+1.8+2.3×16本+1.4 = 45m</p> <p>合計 45m</p>				

区画線展開図 (4)

工事名 平成19年度三才山トンネル有料道路交通安全施設整備 (区画線) 工事
 工事場所 上田市鹿教湯温泉～松本市小日向

内 訳

○ 254号 出倉橋～美鈴湖入口



加熱式ペイント

実線 W=15 2327m

実線 W=30 白 837m

実線 W=30 黄 1033m

破線 W=30 74m

減速帯 W=30 140m

区画線展開図 (5)

工事名	平成19年度三才山トンネル有料道路交通安全施設整備 (区画線) 工事	工事場所	上田市鹿教湯温泉～松本市小日向	内 訳
○ 254号 美鈴湖入口～小日向橋				加熱式ペイント
				実線 W=15 410m 破線 W=15 ドットマーク 636m 実線 W=30 白 671m 破線 W=30 116m 減速帯 W=30 126m 文字・記号 15cm換算 右折車あり 48m 実線 W=30 黄 249m