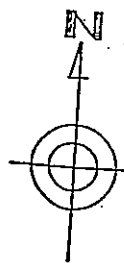


白馬長野有料道路 概要図



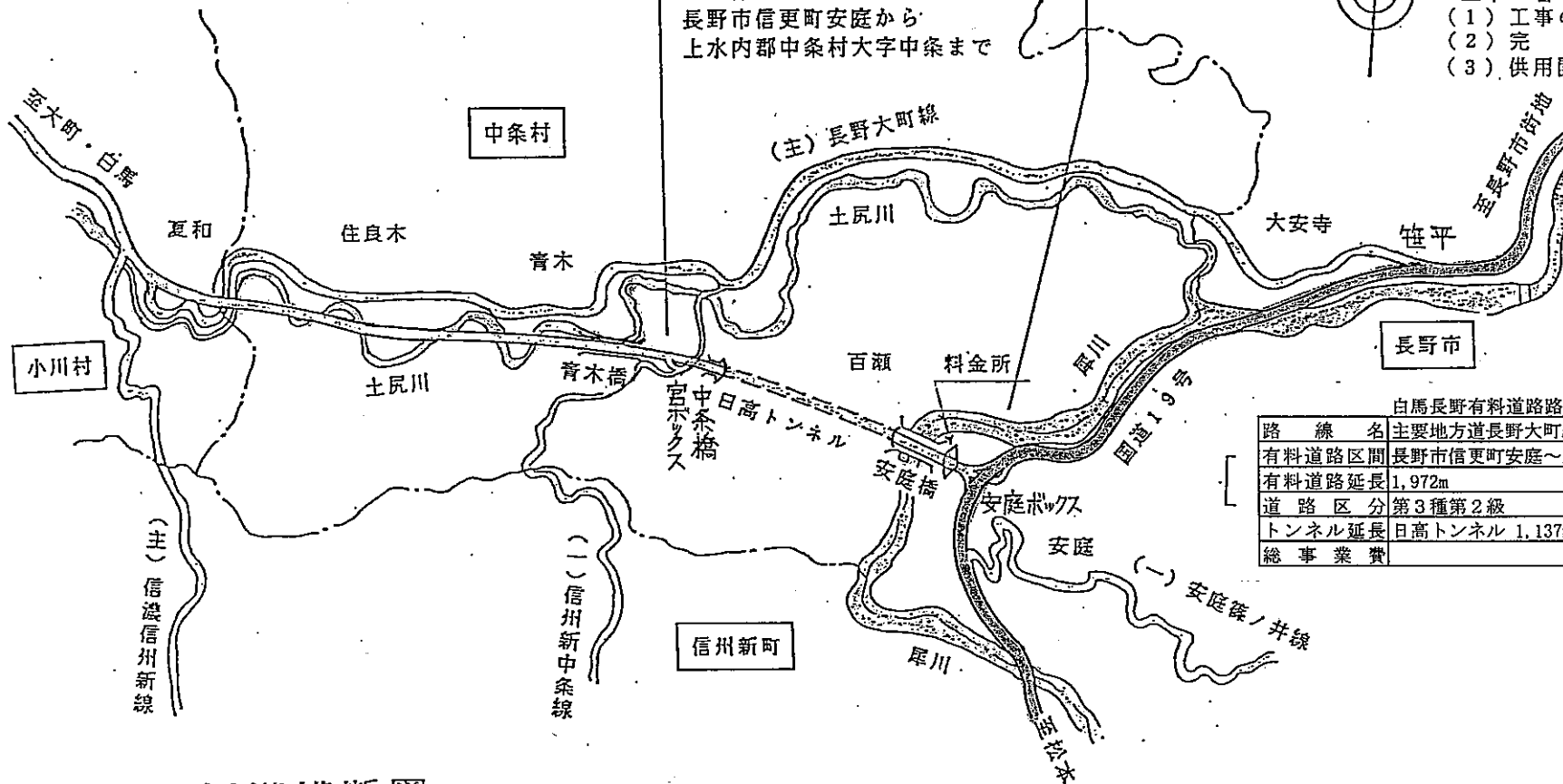
有料道路名 白馬長野有料道路
路線名 主要地方道 長野大町線

工事の着手及び完成年月日
 (1) 工事の着手 平成3年11月1日
 (2) 完成 平成7年2月15日
 (3) 供用開始日 平成7年2月16日

有料道路区間 L=1,972m

(内トンネル1,137m)

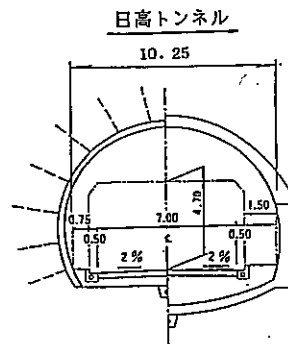
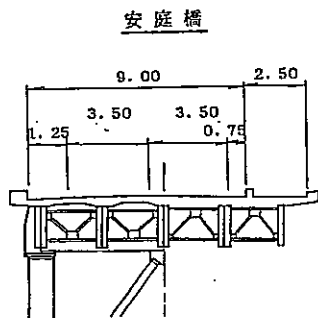
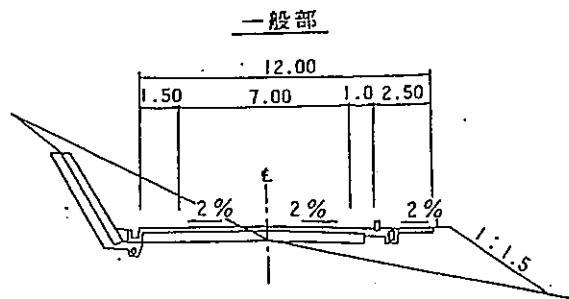
長野市信更町安庭から
上水内郡中条村大字中条まで



白馬長野有料道路路線案内

路線名	主要地方道長野大町線	
有料道路区間	長野市信更町安庭～上水内郡中条村大字中条まで	
有料道路延長	1,972m	幅員 7.0m (2車線)
道路区分	第3種第2級	設計速度 60km/h
トンネル延長	日高トンネル 1,137m	橋梁延長 安庭橋 220m
総事業費		供用開始日 平成7年2月16日

標準横断面図



実施図

平成20年度 白馬長野有料道路
トンネル照明設備改修工事に伴う設計業務

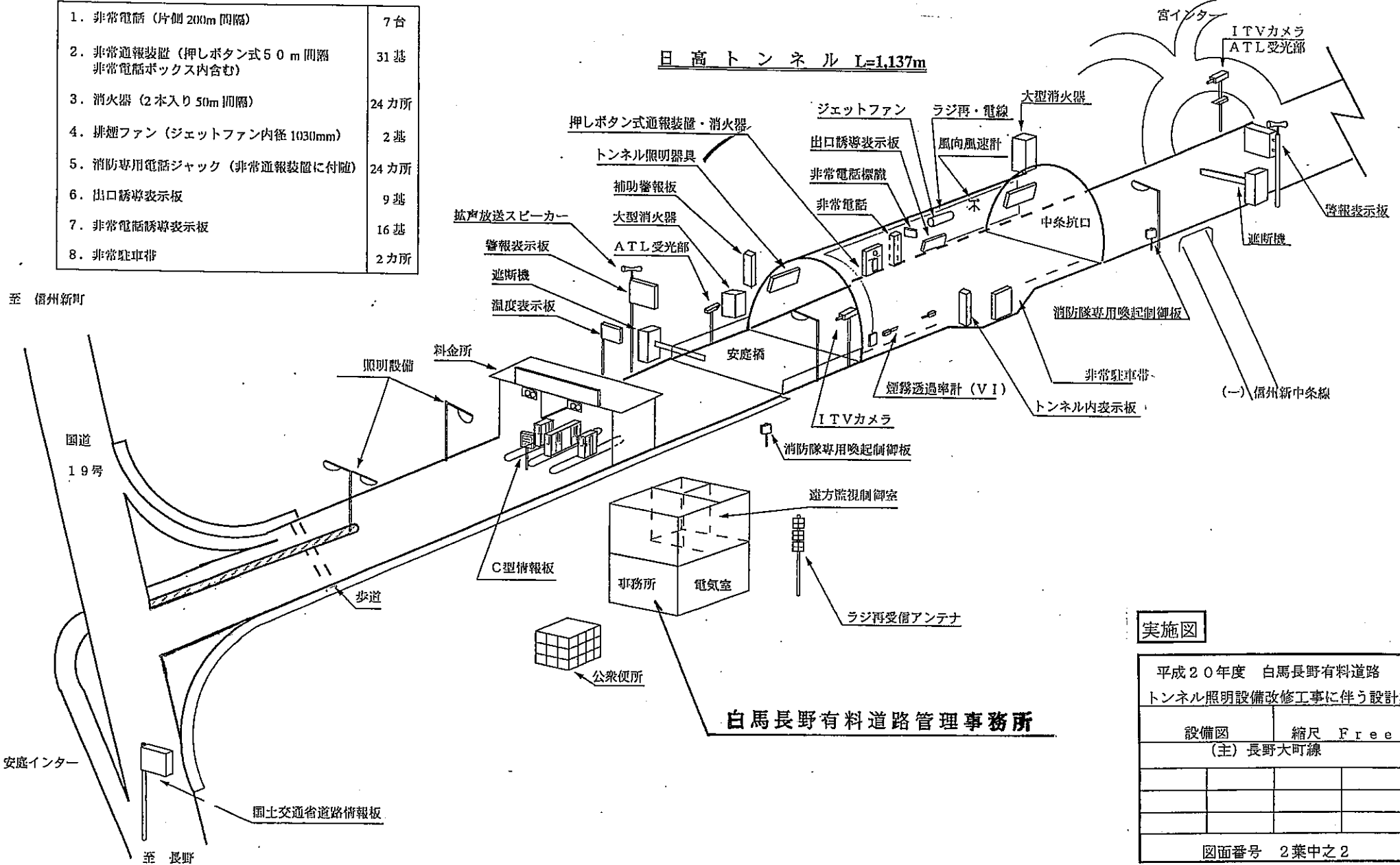
概要図	縮尺 Free
(主) 長野大町線	
図面番号 2葉中之1	

トンネル内防災施設の概要

1. 非常電話 (片側 200m 間隔)	7 台
2. 非常通報装置 (押しボタン式 50 m 間隔 非常電話ボックス内含む)	31 基
3. 消火器 (2 本入り 50m 間隔)	24 カ所
4. 排煙ファン (ジェットファン内径 1030mm)	2 基
5. 消防専用電話ジャック (非常通報装置に付随)	24 カ所
6. 出口誘導表示板	9 基
7. 非常電話誘導表示板	16 基
8. 非常駐車帯	2 カ所

白馬長野有料道路 設備図

日高トンネル L=1,137m



実施図

平成20年度 白馬長野有料道路	
トンネル照明設備改修工事に伴う設計業務	
設備図	縮尺 Free
(主) 長野大町線	
図面番号 2 葉中之 2	