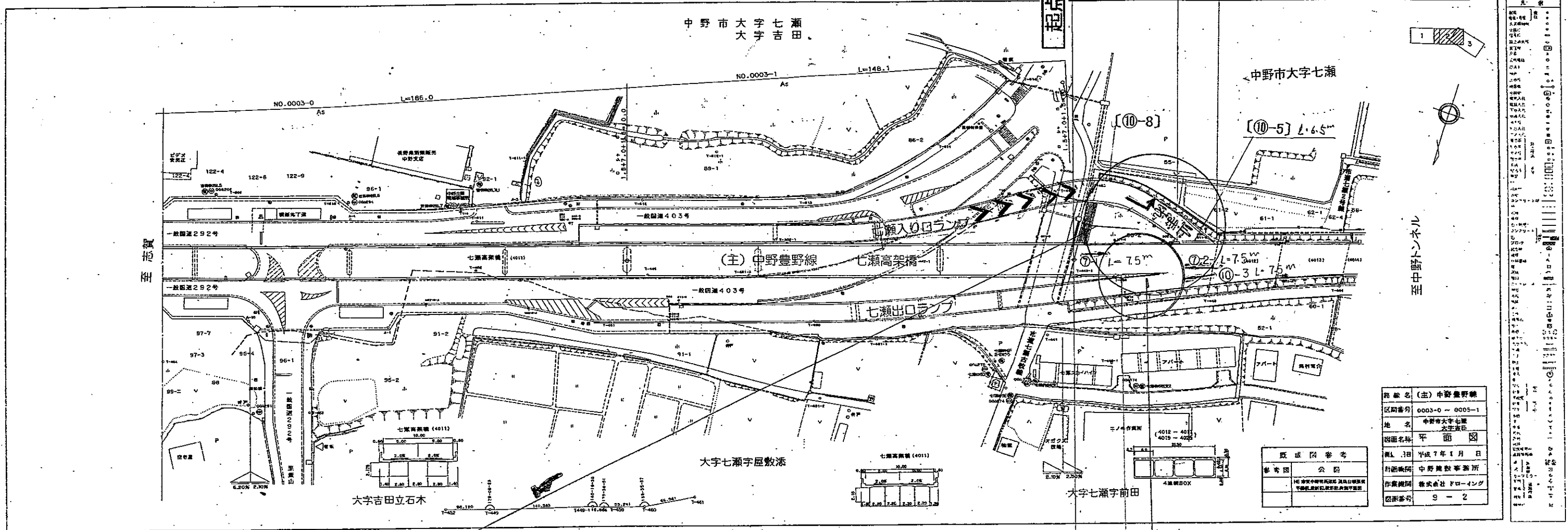


交通安全施設整備 (区画線) 工事計画平面 (1)

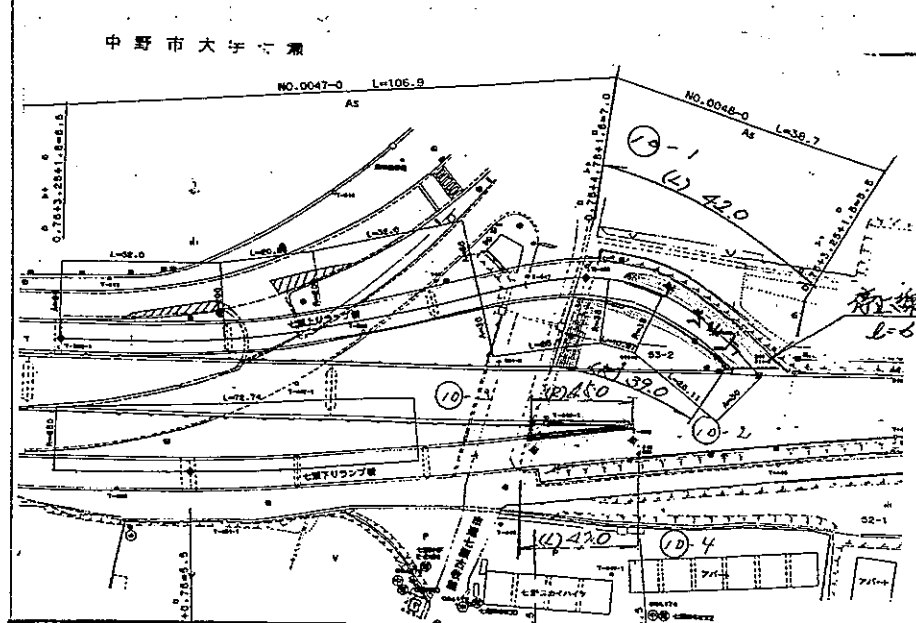
外側線 (左) ペイント式 実線 白色 15cm 加熱式 (⑥-1) 0 m (起点から七瀬ランプ合流点)

道路台帳平面図 s=1:500 (占用物件図)

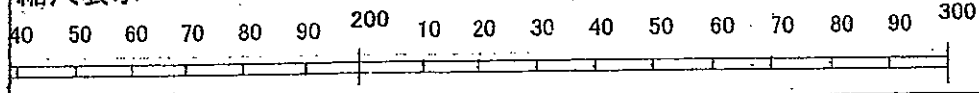


路線名 (主) 中野豊野線
区画番号 0003-0 ~ 0005-1
地名 中野市大字七瀬 大字吉田
図面名称 平面図
製図日 平成7年1月日
計画機関 中野建設事務所
作業機関 株式会社フローイング
図面番号 9-2

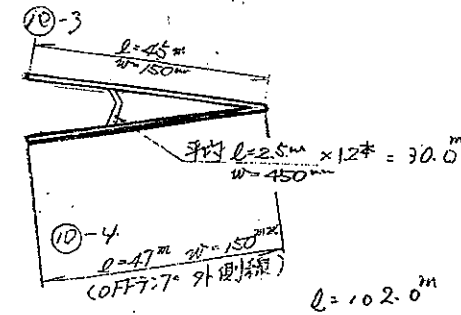
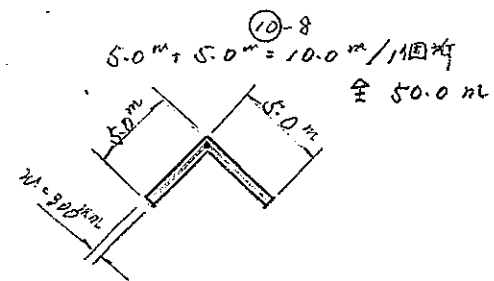
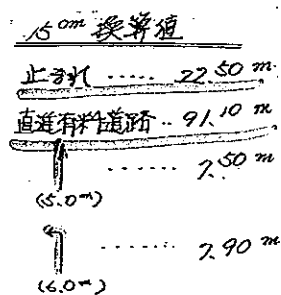
七瀬ON OFFランプ部詳細図 (⑩)



縮尺表示



外側線 (右) ペイント式 実線 白色 15cm 加熱式 (⑥-1) L=0 m (起点から七瀬ランプ出口点)



実施図

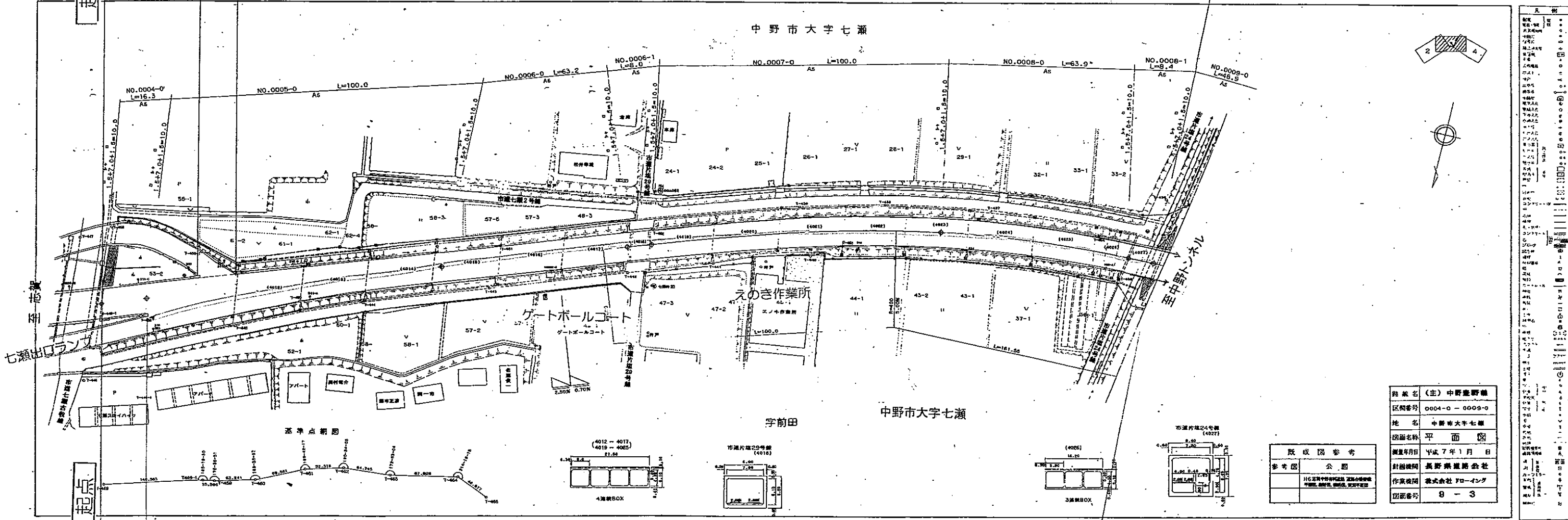
平成20年度 交通安全施設整備 (区画線) 工事		
概要図	縮尺 1/500 縮小図	
志賀中野有料道路 (主) 中野豊野線 中野市 七瀬から栗林		
照査	設計	製図
図面番号 全 10 葉中之 1		
長野県道路公社		

交通安全施設整備（区画線）工事計画平面（2）

外側線（左） ペイント式 実線 白色 15cm 加熱式 〔⑥-2〕 L= 0 m (七瀬ランプ合流点から中野トンネル入り口)

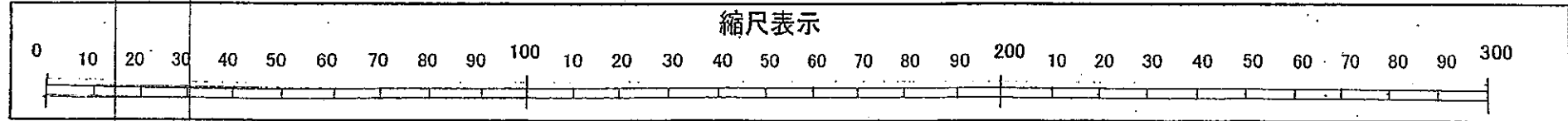
中央線 ペイント式 実線 黄色 30cm 加熱式 〔①-1〕 L=428.0m (起点から中野トンネル入り口)

道路台帳平面図 S=1:500 (占用物件図)



路線名 (主)	中野豊野線
区画番号	0004-0 - 0009-0
地名	中野市大字七瀬
図面名称	平面図
測量年月日	平成7年1月日
計画機関	長野県建設公社
作業機関	株式会社フローイング
図面番号	9-3

既成図参考	公園
参考図	116 長野市都市計画課 道路台帳図 (中野市、七瀬、栗林、栗林)



外側線（右） ペイント式 実線 白色 15cm 加熱式 〔⑥-2〕 L= 0 m (七瀬ランプ出入口から中野トンネル入り口)

実施図

平成20年度 交通安全施設整備 (区画線) 工事			
概要図	縮尺 1/500 縮小図		
志賀中野有料道路 (主) 中野豊野線 中野市 七瀬から栗林			
照査	設計	製図	
図面番号 全 10 葉中之 2			
長野県道路公社			

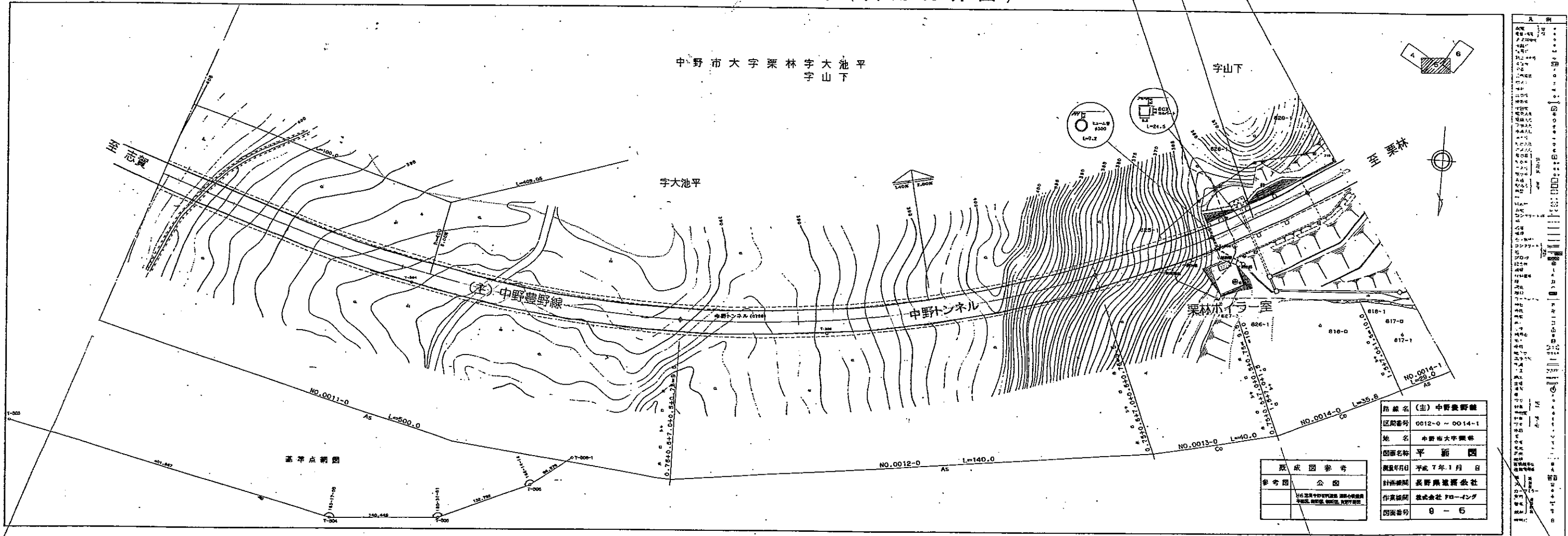
交通安全施設整備（区画線）工事計画平面（4）

外側線（左） ペイント式 実線 白色 15cm 加熱式 〔⑤-3〕 L= 0 m (中野トンネル)

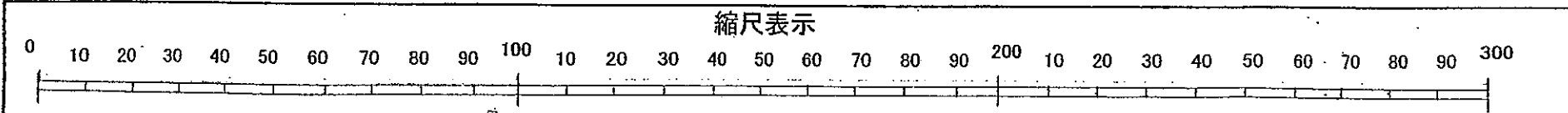
外側線（右） ペイント式 実線 白色 15cm 加熱式 〔⑤-4〕 L= 0 m (中野トンネル出口～栗林料金所入り口)

中央線 ペイント式 実線 黄色 30cm 加熱式 〔①-2〕
L=164.0m (中野トンネル栗林側出入口～栗林高架橋まで)

道路台帳平面図 S=1:500 (占用物件図)



路線名 (主) 中野豊野線
区画番号 0012-0 ~ 0014-1
地名 中野市大字栗林
図面名称 平面図
測量年月日 平成7年1月 日
計画機関 長野県道路公社
作業機関 株式会社 フローイング
図面番号 0-6



外側線（右） ペイント式 実線 白色 15cm 加熱式 〔⑤-3〕 L= 0 m (中野トンネル)

外側線（右） ペイント式 実線 白色 15cm 加熱式 〔⑤-4〕 L= 0 m (中野トンネル出口～栗林料金所入り口)

平成20年度 交通安全施設整備 (区画線)工事			
概要図	縮尺 1/500 縮小図		
志賀中野有料道路 (主)中野豊野線 中野市 七瀬から栗林			
照査	設計	製図	
図面番号 全 10 葉中之 4			
長野県道路公社			

実施図

交通安全施設整備（区画線）工事計画平面（5）

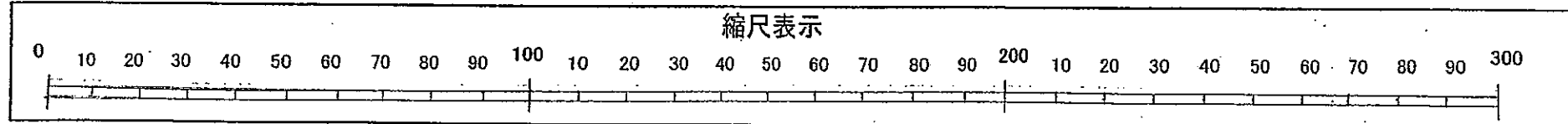
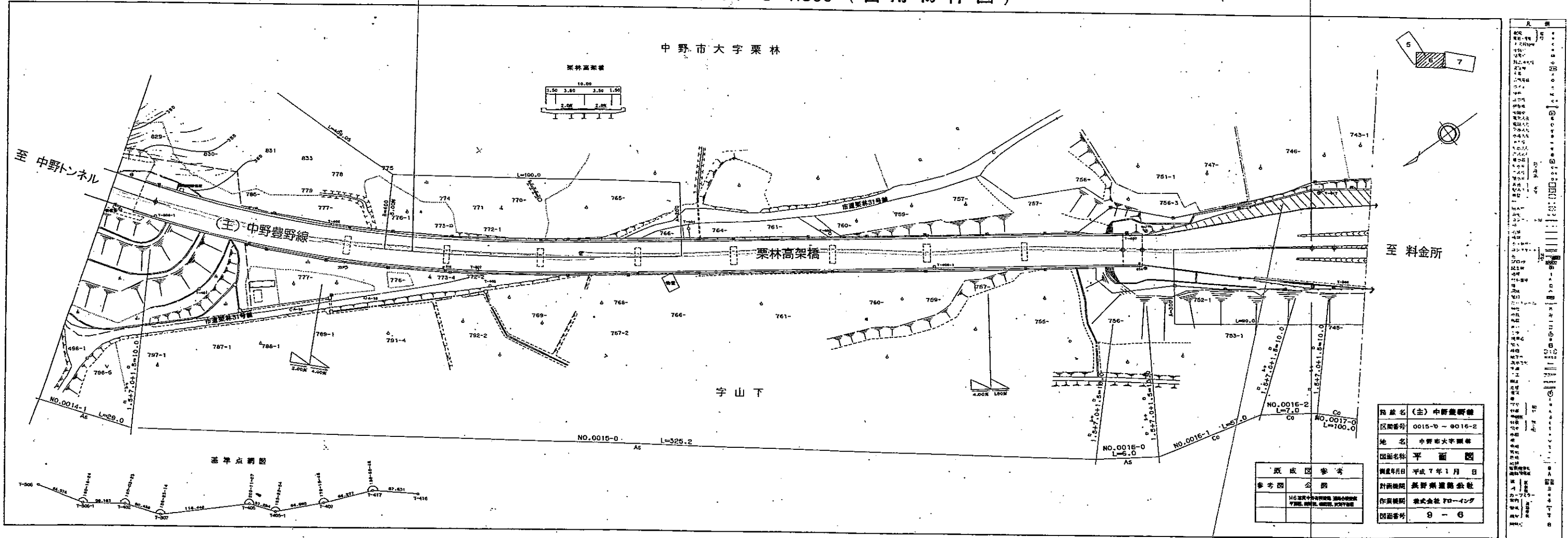
外側線（左） ペイント式 実線 白色 15cm 加熱式 〔6-4〕 L = 0m (中野トンネル出口～栗林料金所入り口)

中央線 ペイント式 実線 黄色 30cm 加熱式 〔1-2〕 L=164.0m
(中野トンネル栗林側出入り口～栗林高架橋まで)

中央線 ペイント式 実線 白線 15cm 加熱式 〔2〕 L=234.0m (栗林高架橋～栗林料金所入り口まで)

料金所周辺別図

道路台帳平面図 s=1:500 (占用物件図)



外側線（右） ペイント式 実線 白色 15cm 加熱式 〔6-4〕 L = 0m (中野トンネル出口～栗林料金所入り口)

実施図

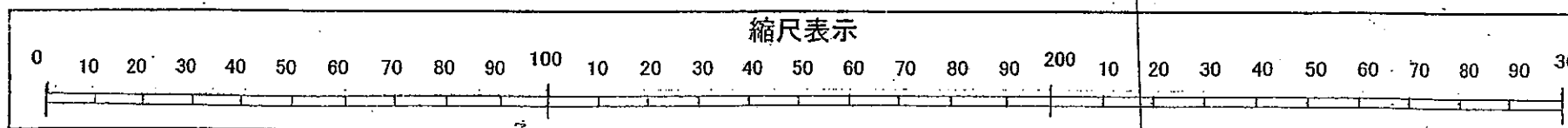
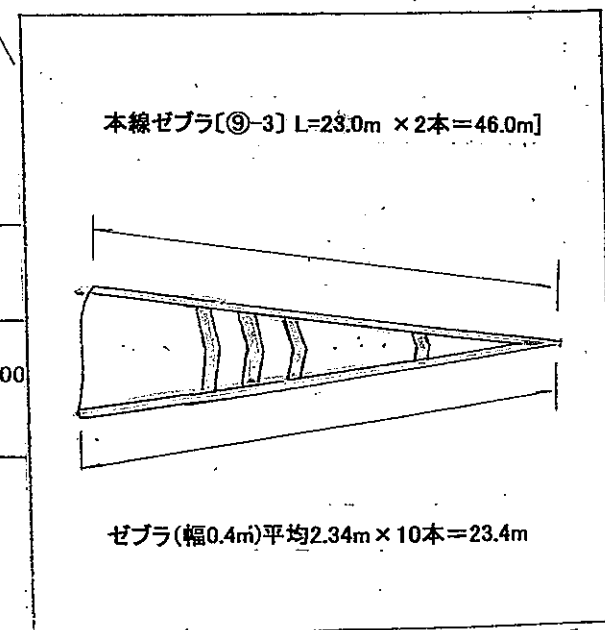
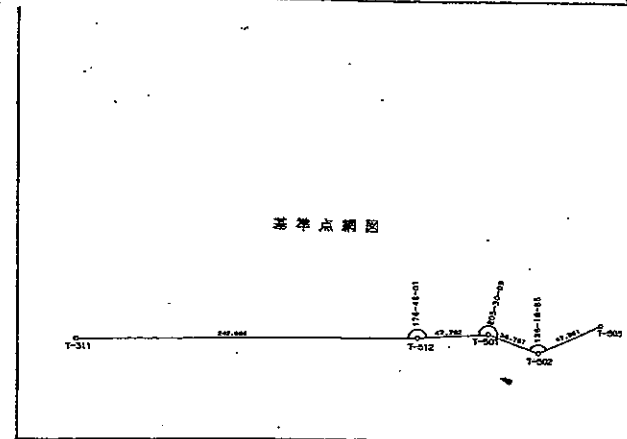
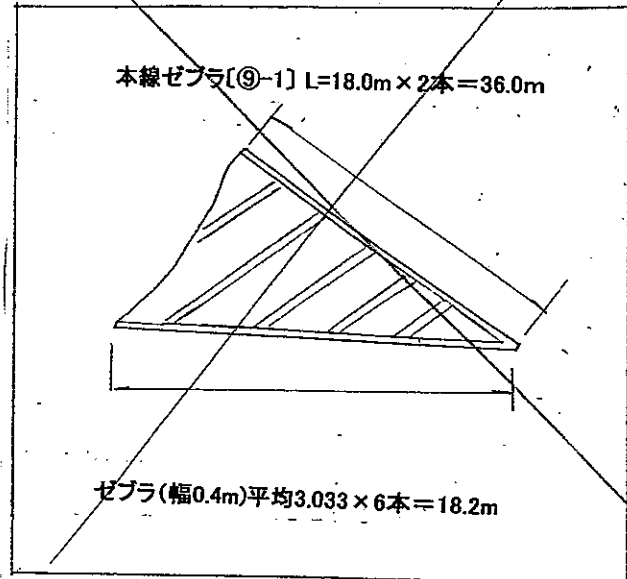
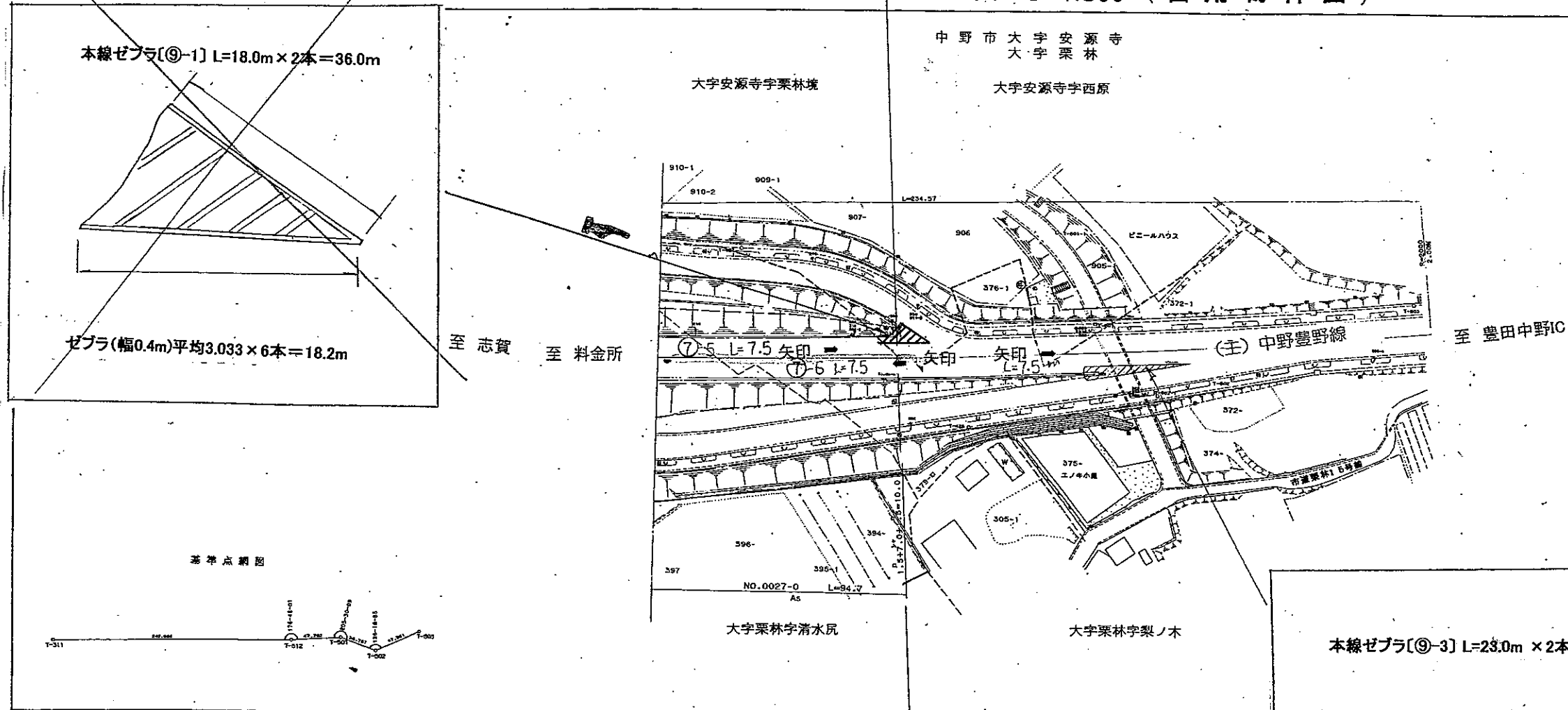
平成20年度 交通安全施設整備 (区画線)工事			
概要図	縮尺 1/500 縮小図		
志賀中野有料道路 (主)中野豊野線 中野市 七瀬から栗林			
照査	設計	製図	
図面番号 全 10 葉中之 5			
長野県道路公社			

交通安全施設整備 (区画線) 工事計画平面 (8)

外側線 (左) ペイント式 実線 白色 15cm 加熱式 [⑥-7] L= 0 m (栗林料金所入り口~栗林終点)

中央線 ペイント式 破線 白線 15cm 加熱式 [③] L=840.0m×1/2=420.0m
(栗林料金所入り口~栗林終点まで)

道路台帳平面図 S=1:500 (占用物件図)



外側線 (右) ペイント式 実線 白色 15cm 加熱式 [⑥-7] L= 0 m (栗林ランプ入り口~栗林終点)

図名	(主) 中野豊野線
区画番号	0027-0
地名	中野市 栗林
図面名称	平面図
測量年月日	平成 7 年 1 月 日
計画機関	長野県建設公社
作成機関	建設公社 工務部
図面番号	9-9

既成図参考	公 創
参考図	HG 道路台帳図 道路台帳図 平面図

実施図

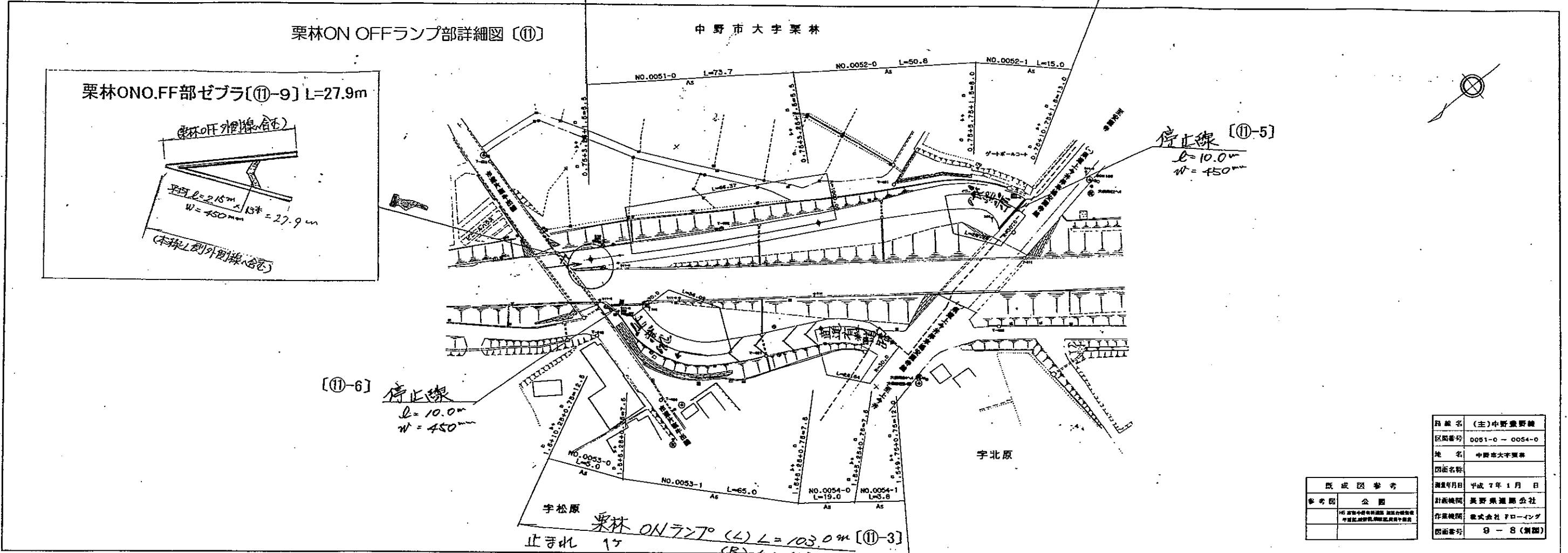
平成20年度 交通安全施設整備 (区画線) 工事
概要図 縮尺 1/500 縮小図
志賀中野有料道路
主) 中野豊野線 中野市 七瀬から栗林

照査	設計	製図
図面番号 全 10 葉中之 8		
長野県道路公社		

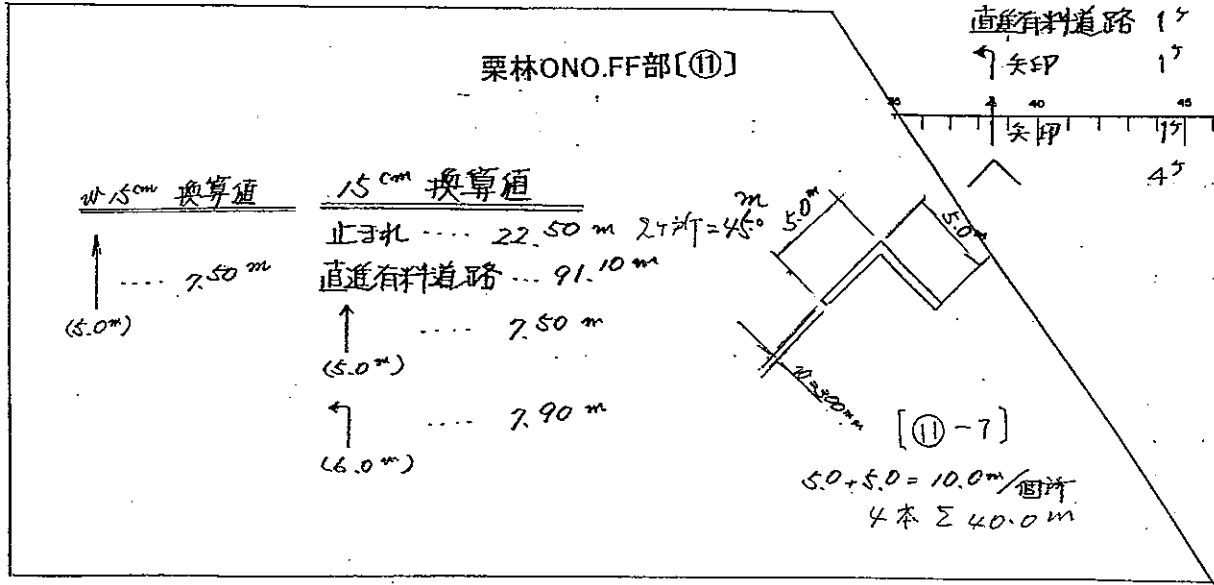
交通安全施設整備（区画線）工事計画平面（9）

栗林ON OFFランプ部詳細図〔⑩〕

栗林 OFF ランプ (L) $L=170.0m$ 〔⑩-1〕
 (R) $L=170.0m$ 〔⑩-2〕
 道路台帳平面図 $S=1:500$ (占用物件図)



路線名	(主)中野豊野線
区画番号	0051-0 - 0054-0
地名	中野市大字栗林
図面名称	
測量年月日	平成 7 年 1 月 日
計画機関	長野県道部 公社
作業機関	株式会社 フローイング
図面番号	9 - 8 (別図)

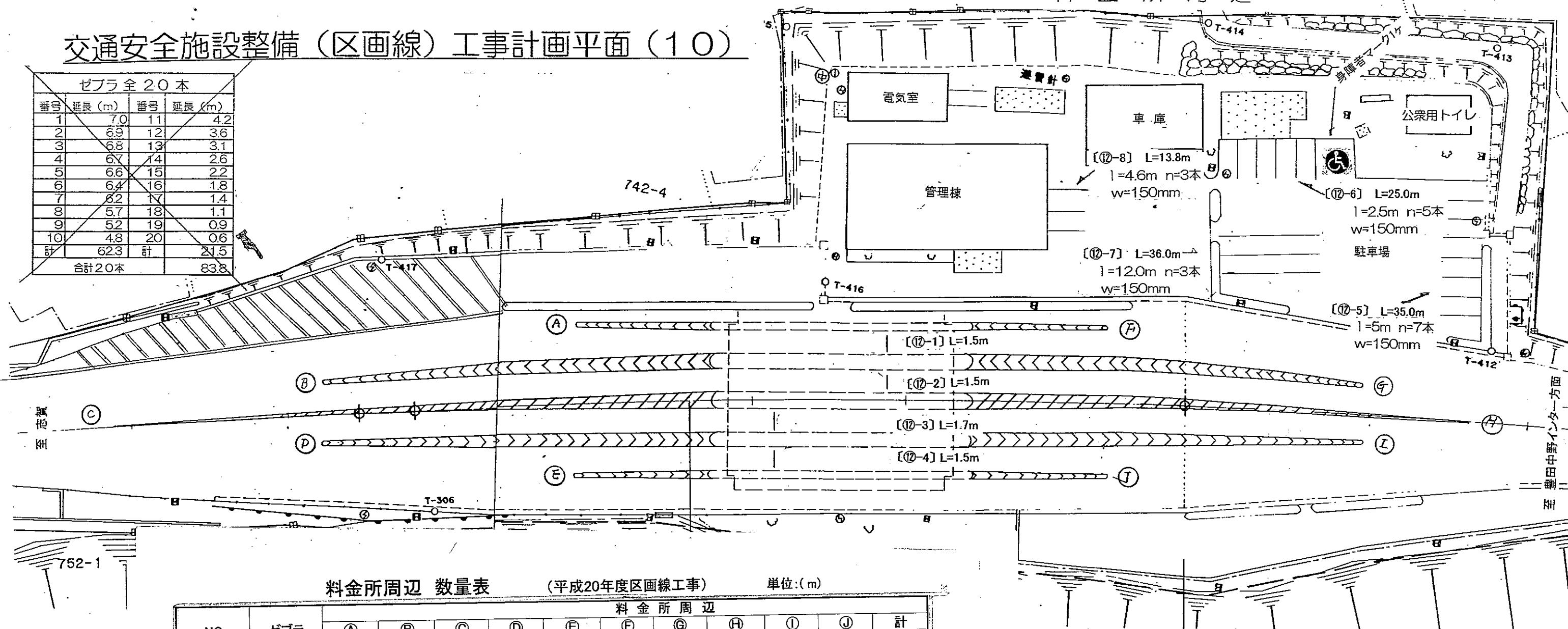


実施図

平成20年度 交通安全施設整備 (区画線)工事			
概要図	縮尺 1/500 縮小図		
志賀中野有料道路 (主)中野豊野線 中野市 七瀬から栗林			
照査	設計	製図	
図面番号 全 10 葉中之 9			
長野県道路公社			

交通安全施設整備 (区画線) 工事計画平面 (10)

番号	延長 (m)	番号	延長 (m)
1	7.0	11	4.2
2	6.9	12	3.6
3	6.8	13	3.1
4	6.7	14	2.6
5	6.6	15	2.2
6	6.4	16	1.8
7	6.2	17	1.4
8	5.7	18	1.1
9	5.2	19	0.9
10	4.8	20	0.6
計	62.3	計	21.5
合計 20本			83.8



料金所周辺 数量表 (平成20年度区画線工事) 単位:(m)

NO	ゼブラ	料金所周辺										計
		A	B	C	D	E	F	G	H	I	J	
1	〃	0.9	3.2	0.3	2.6	0.4	0.5	2.4	0.2	2.6	0.4	13.5
2	〃	0.5	0.7	0.3	0.7	0.4	0.3	0.7	0.3	0.7	0.3	4.9
3	〃	0.7	0.8	0.4	1.9	0.4	0.5	0.8	0.4	0.8	0.5	7.2
4	〃	0.8	1.0	0.5	1.0	0.5	0.6	0.9	0.5	1.0	0.6	7.4
5	〃	0.8	1.2	0.6	1.1	0.6	0.7	1.0	0.6	1.1	0.6	8.3
6	〃	0.9	1.3	0.7	1.2	0.7	0.8	1.1	0.8	1.2	0.7	9.4
7	〃	0.9	1.4	0.8	1.4	0.8	0.8	1.2	0.8	1.3	0.8	10.2
8	〃	0.9	1.4	1.0	1.5	0.9	0.9	1.3	0.9	1.4	0.9	11.1
9	〃		1.6	1.0	1.5			1.5	1.0	1.5	0.9	9.0
10	〃		1.7	1.1	1.6			1.5	1.2	1.6		8.7
11	〃		1.8	1.2	1.7			1.6	1.3	1.7		9.3
12	〃		1.8	1.3	1.7			1.7	1.4	1.8		9.7
13	〃		1.9	1.4	1.8			1.8	1.5	1.9		10.3
14	〃		2.0	1.6	1.9			1.9	1.6	2.0		11.0
15	〃		2.1	1.7	1.9			2.0	1.7	2.0		11.4
16	〃		2.1	1.8	2.0			2.0	1.8	2.1		11.8
17	〃		2.2	1.9	2.1			2.2	1.9	2.2		12.5
18	〃		2.2	2.0	2.1			2.2	2.0	2.2		12.7
19	〃		2.2	2.1	2.2			2.2	2.1	2.3		13.1
20	〃		2.3	2.2	2.3			2.3	2.2	2.3		13.6
21	〃		2.3	2.3	2.4			2.3	2.3	2.4		14.0
22	〃		2.3	2.3	2.4			2.3	2.4	2.3		14.0
23	〃		1.9	2.3	2.4			2.4	2.4			11.4
ゼブラ (ペイント式)												
・白・W45	計	6.4	41.4	30.8	41.4	4.7	5.1	39.3	31.3	38.4	5.7	244.5
外側線 (ペイント式)												
・加熱・白・W15	計	35.0	100.0	157.0	99.0	35.0	35.0	100.0	149.0	100.0	35.0	845.0

外側線 ペイント式 実線 白線 15cm 加熱式 (A~J) → 845.0 m
 ゼブラ ペイント式 ゼブラ 白線 45cm 加熱式 (A~J)、停止 → 244.5 m

実施図

平成20年度 交通安全施設整備 (区画線) 工事			
概要図	縮尺 1/500 縮小図		
志賀中野有料道路 (主) 中野豊野線 中野市 七瀬から栗林			
照査	設計	製図	
図面番号 全 10 葉中之 10			
長野県道路公社			