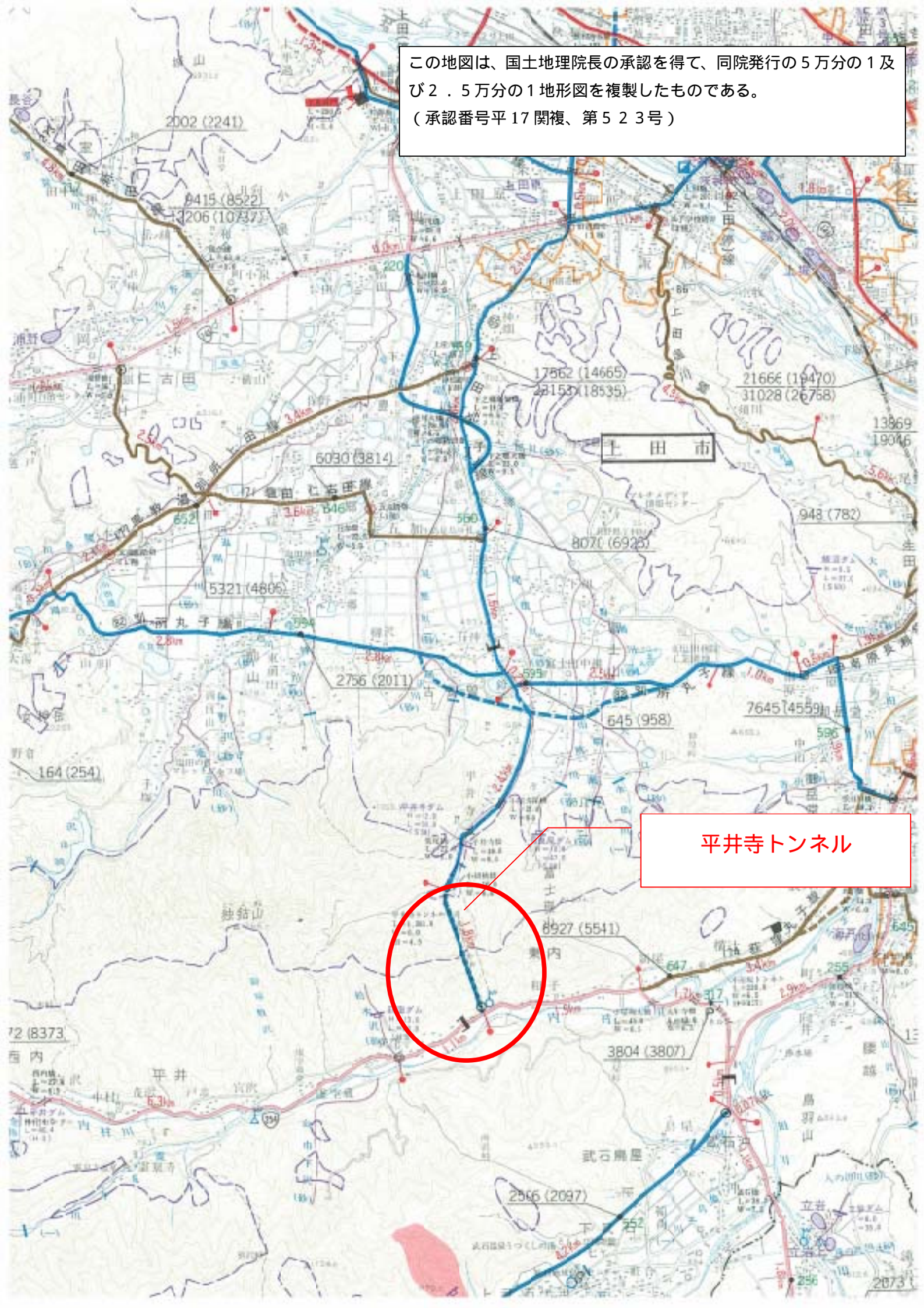


この地図は、国土地理院長の承認を得て、同院発行の5万分の1及び2.5万分の1地形図を複製したものである。
(承認番号平17関複、第523号)

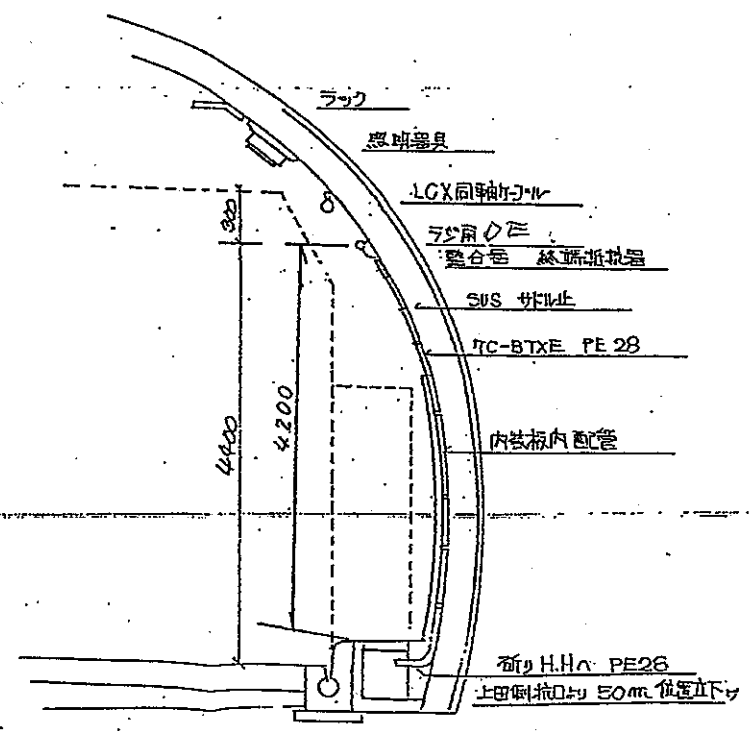
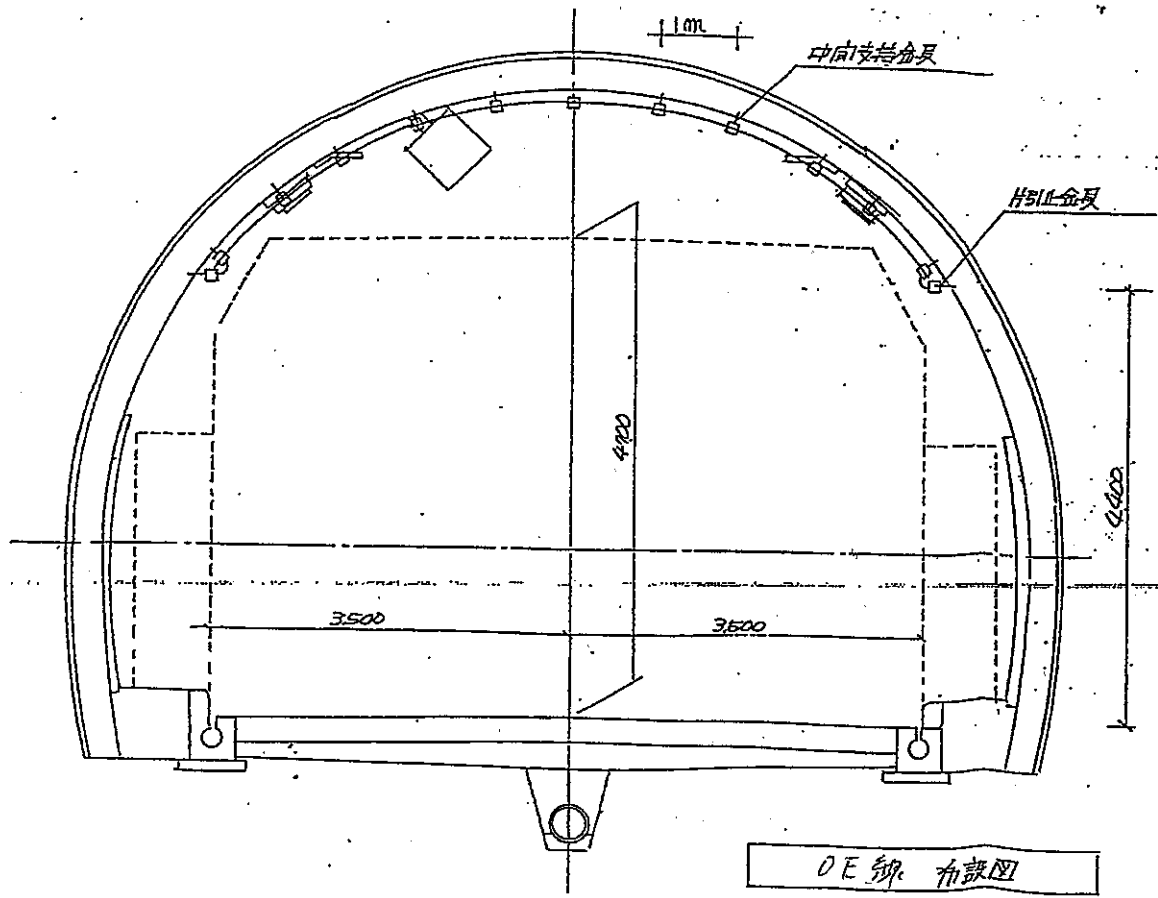


平井寺トンネル

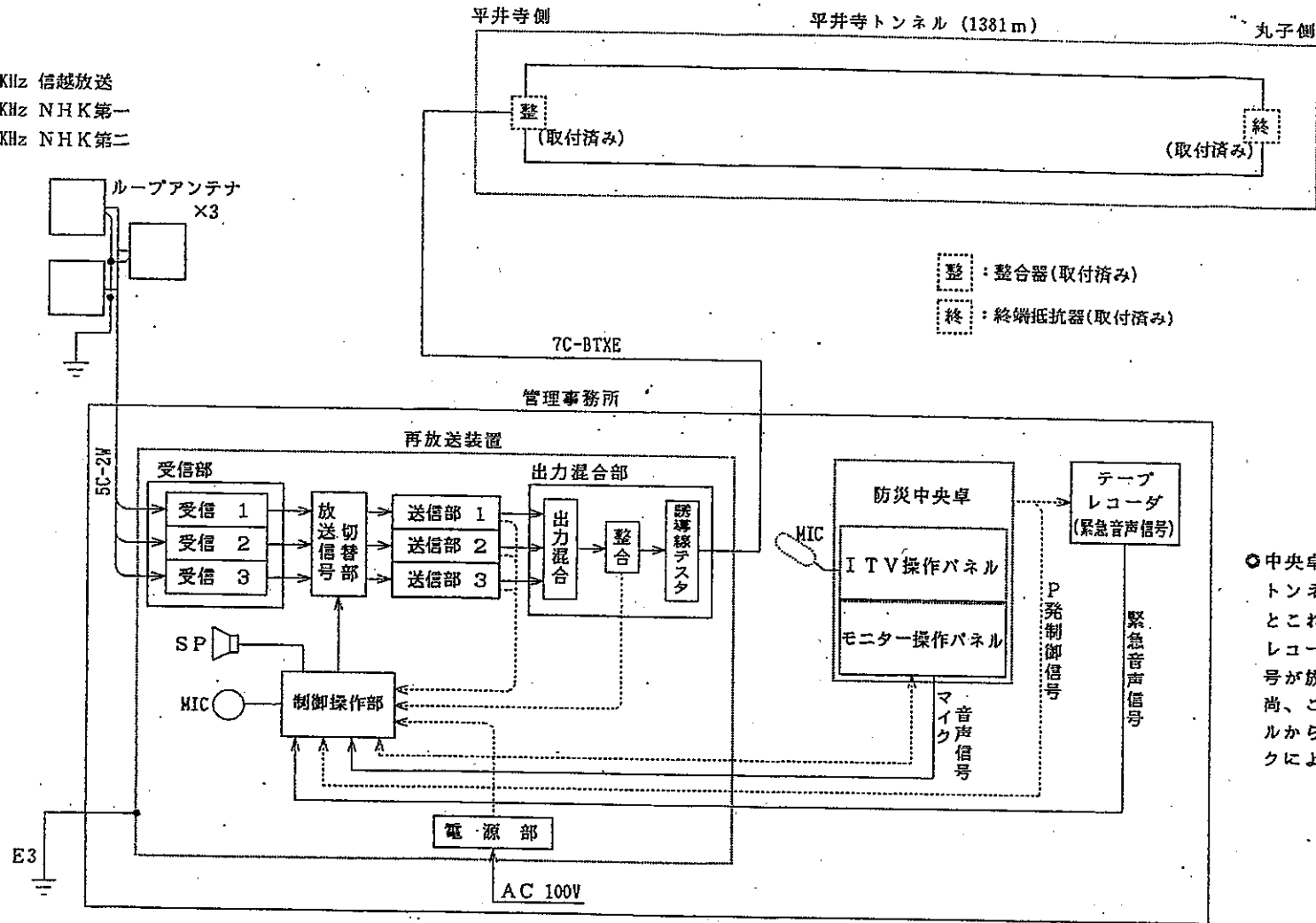
ラジオ用放送設備図

トンネル 横断図

0.1m 漏洩同軸ケーブル位置図



1CH 1062KHz 信越放送
 2CH 1341KHz NHK第一
 3CH 1602KHz NHK第二



●中央卓の緊急鈕を操作するか、トンネル内のP発鈕を操作するとこれらを解除するまでテープレコーダが動作し、緊急音声信号が放送される。尚、この間に架、又は操作パネルから割込み操作を行うとマイクによる割込放送が可能。

公差	工事名				平井寺トンネル有料道路 ラジオ再放送設備工事	
					設備	ラジオ再放送設備
設計	製図	写図	チェック	承認	品番	
					機器名	システム系統図