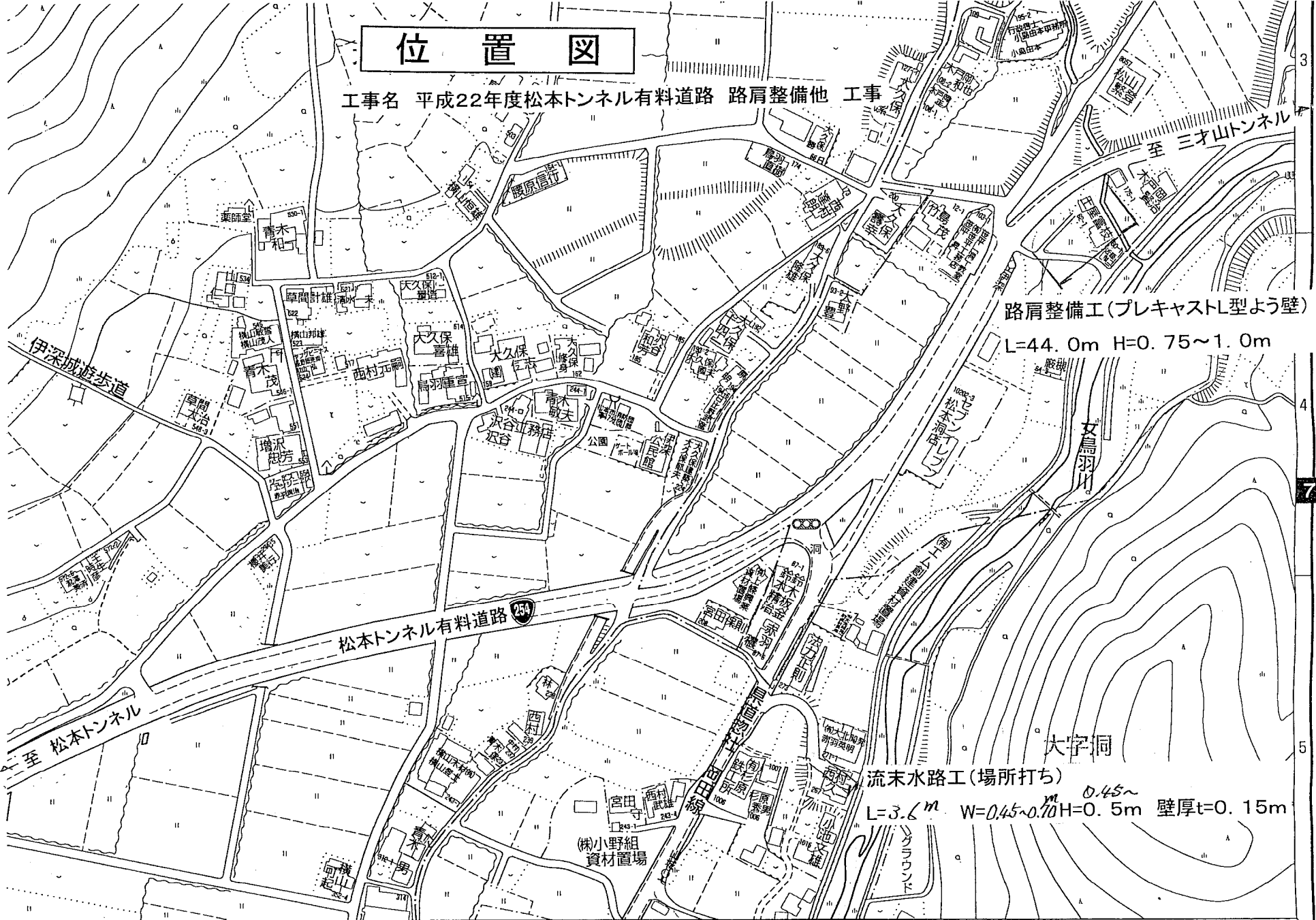


位置図

工事名 平成22年度松本トンネル有料道路 路肩整備他 工事



路肩整備工(プレキャストL型よう壁)
L=44.0m H=0.75~1.0m

流末水路工(場所打ち)
L=3.6m W=0.45~0.70m H=0.5m 壁厚t=0.15m

大字洞

縮尺1:3000

シールド

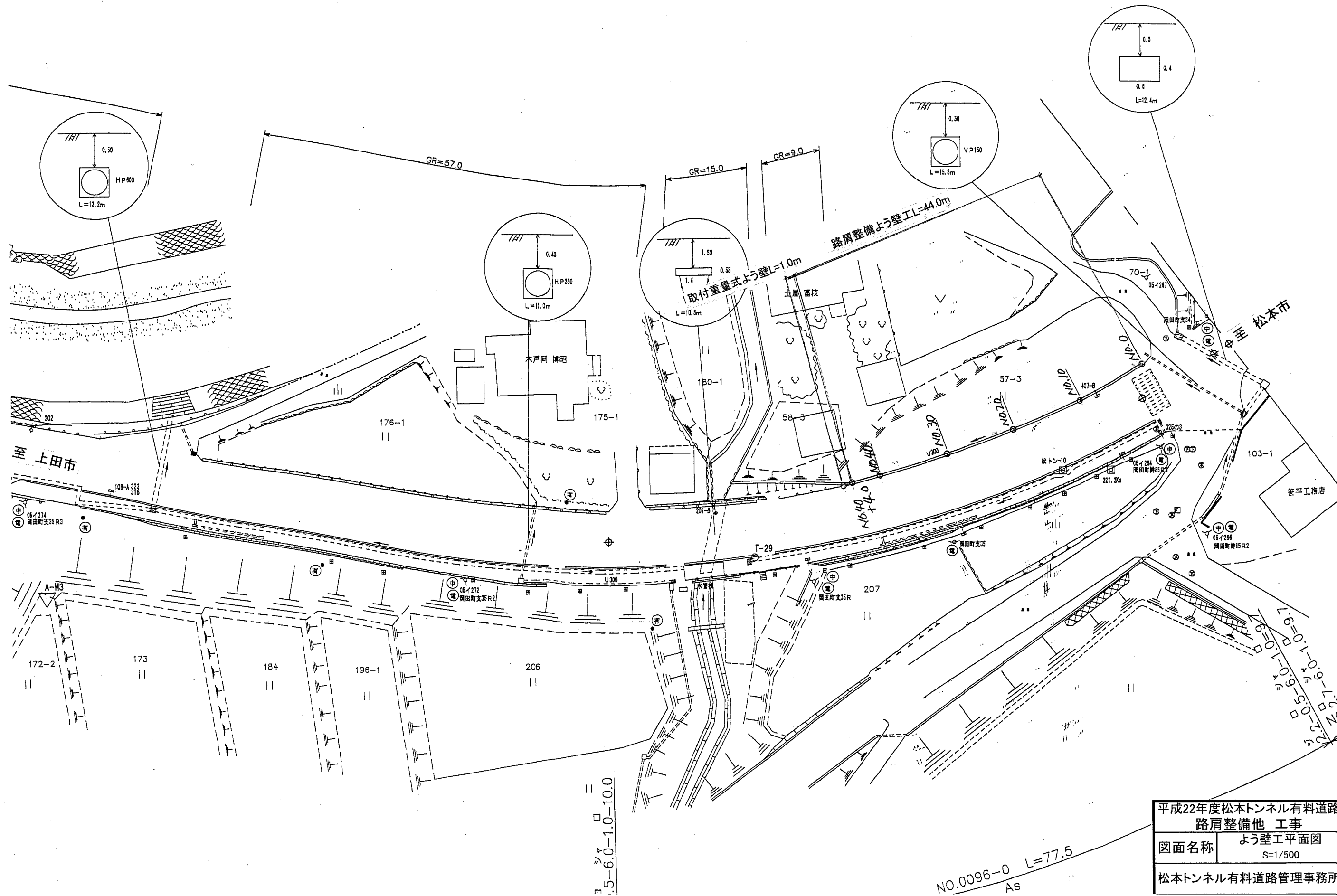
8

12

7

5

3

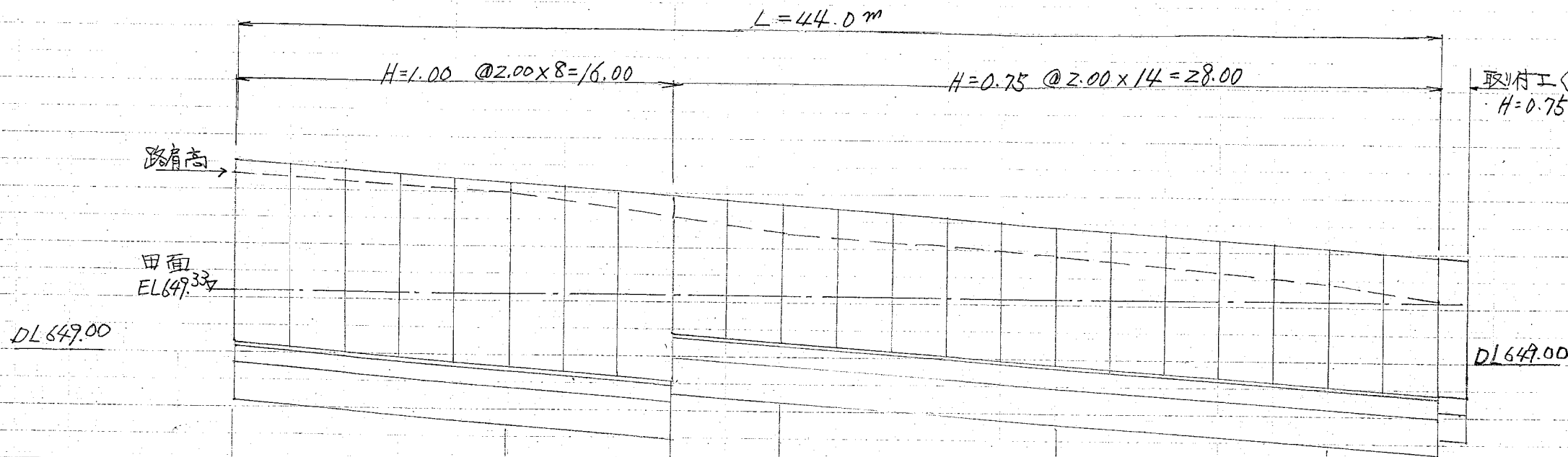


平成22年度松本トンネル有料道路
路肩整備他 工事
図面名称 よう壁工平面図
S=1/500
松本トンネル有料道路管理事務所

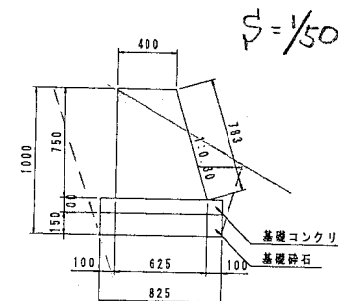
NO.0096-0 L=77.5
As

1:500
1.5-6.0-1.0=10.0

路肩整備縦断面図 縮尺 縦 1:30 横 1:200



重力式擁壁標準断面図



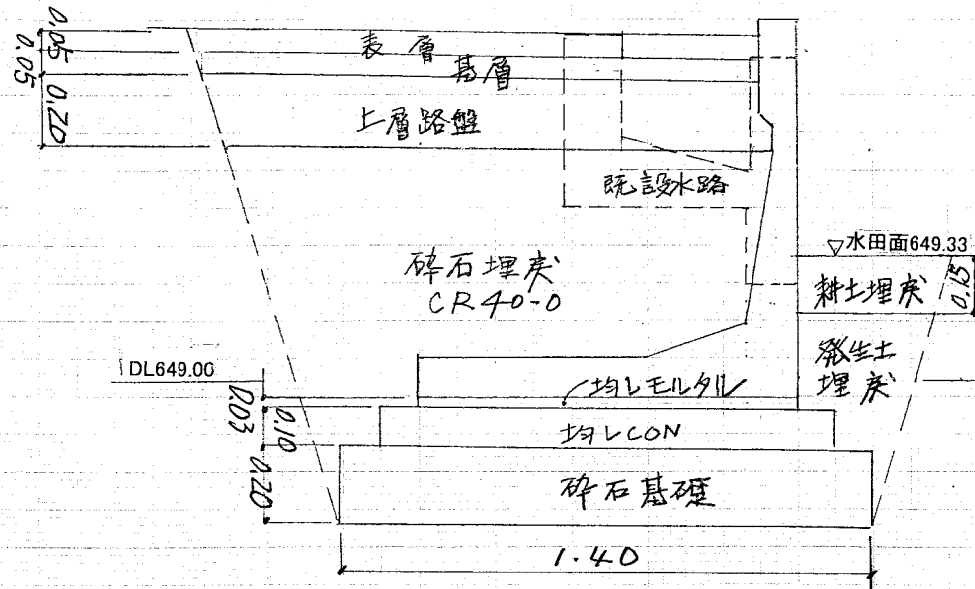
掘削	0.8m3
埋戻	0.3m3
CON	0.38m3
型枠	2.3m2
基礎CON	0.06m3
型枠	0.3m2
碎石基礎	0.8m2
床拵	0.8m2

土木構造物標準設計 擁壁 重力式擁壁672を比例縮分

測点	区間距離	路肩高	既設よう壁天端高	計画よう壁天端高	田面高
No. 0	0.0	649.98	649.97	650.05	649.33
No. 10	10.0	649.90	649.85	649.95	649.33
No. 10 + 6.0	6.0	649.77	647.80	649.88	649.33
No. 20	4.0	649.69	649.76	649.84	649.33
No. 30	10.0	649.57	649.70	649.74	649.33
No. 40	10.0	649.43	649.61	649.65	649.33
No. 40 + 4.0	4.0	649.34	649.56	649.59	649.33

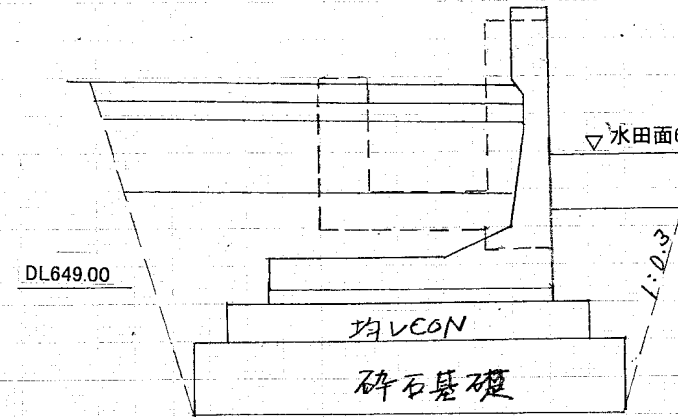
路肩整備工横断図 縮尺1/20

NO. 10



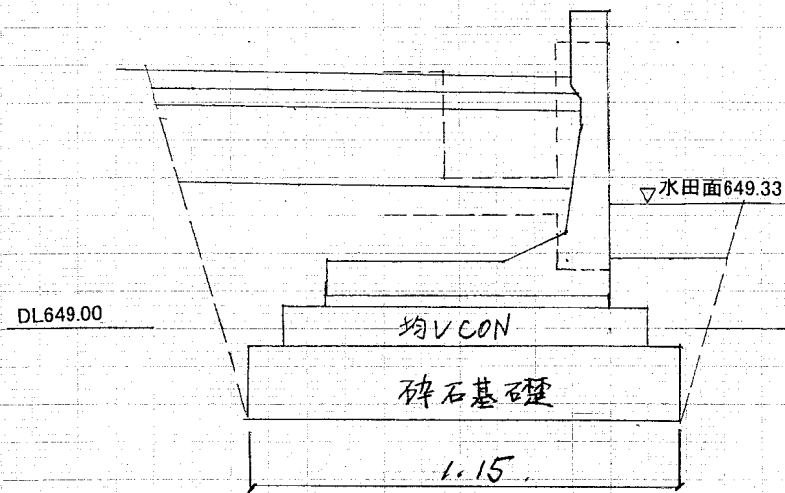
C(掘削)	1.9
B1(埋戻)水田	0.1
B2(埋戻)耕土	0.06
B3(埋戻)道路碎石	0.8
W1(床拵)	1.4
CO取壊	0.172
W2(上層路盤工)	1.45
W3(基層)	1.5
W4(表層)	1.5

NO. 30



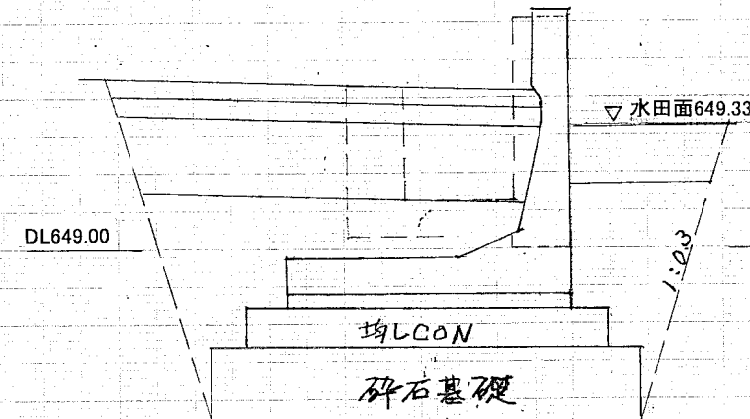
C(掘削)	1.1
B1(埋戻)水田	0.1
B2(埋戻)耕土	0.06
B3(埋戻)道路碎石	0.2
W1(床拵)	1.15
CO取壊	0.179
W2(上層路盤工)	1.07
W3(基層)	1.12
W4(表層)	1.12

NO. 20



C(掘削)	1.1
B1(埋戻)水田	0.06
B2(埋戻)耕土	0.05
B3(埋戻)道路碎石	0.3
W1(床拵)	1.15
CO取壊	0.175
W2(上層路盤工)	1.1
W3(基層)	1.15
W4(表層)	1.15

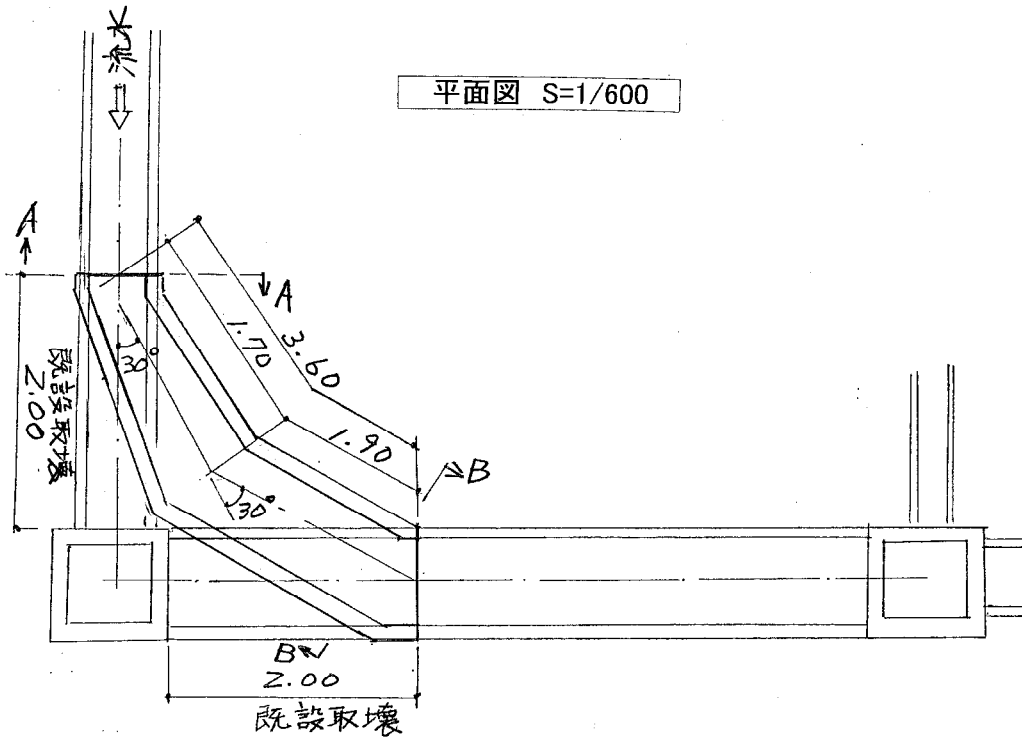
NO. 40



C(掘削)	1.1
B1(埋戻)水田	0.1
B2(埋戻)耕土	0.06
B3(埋戻)道路碎石	0.2
W1(床拵)	1.15
CO取壊	0.178
W2(上層路盤工)	1.05
W3(基層)	1.12
W4(表層)	1.1

流末水路改修工

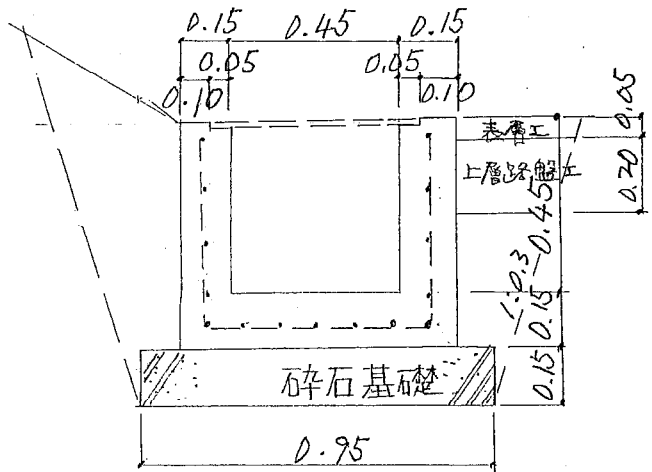
平面図 S=1/600



- C(掘削) 0.9
- B(埋戻) 0.15
- W1(床拵) 0.95
- W2(碎石基礎) 0.95
- CO(コン) 0.25
- F(型枠) 2.1

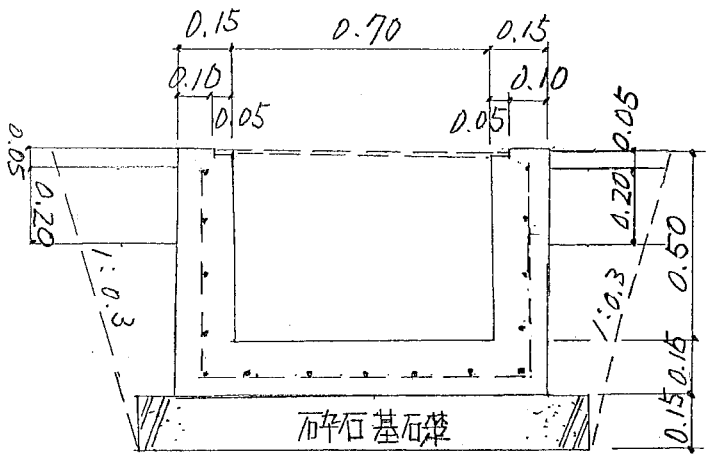
- C(掘削) 1.1
- B(埋戻) 0.2
- W1(床拵) 1.2
- W2(碎石基礎) 1.2
- CO(コン) 0.30
- F(型枠) 2.3

A-A断面



断面図 S=1/20

B-B断面



平成22年度松本トンネル有料道路
路肩整備他 工事
図面名称 流末側溝全図
松本トンネル有料道路管理事務所