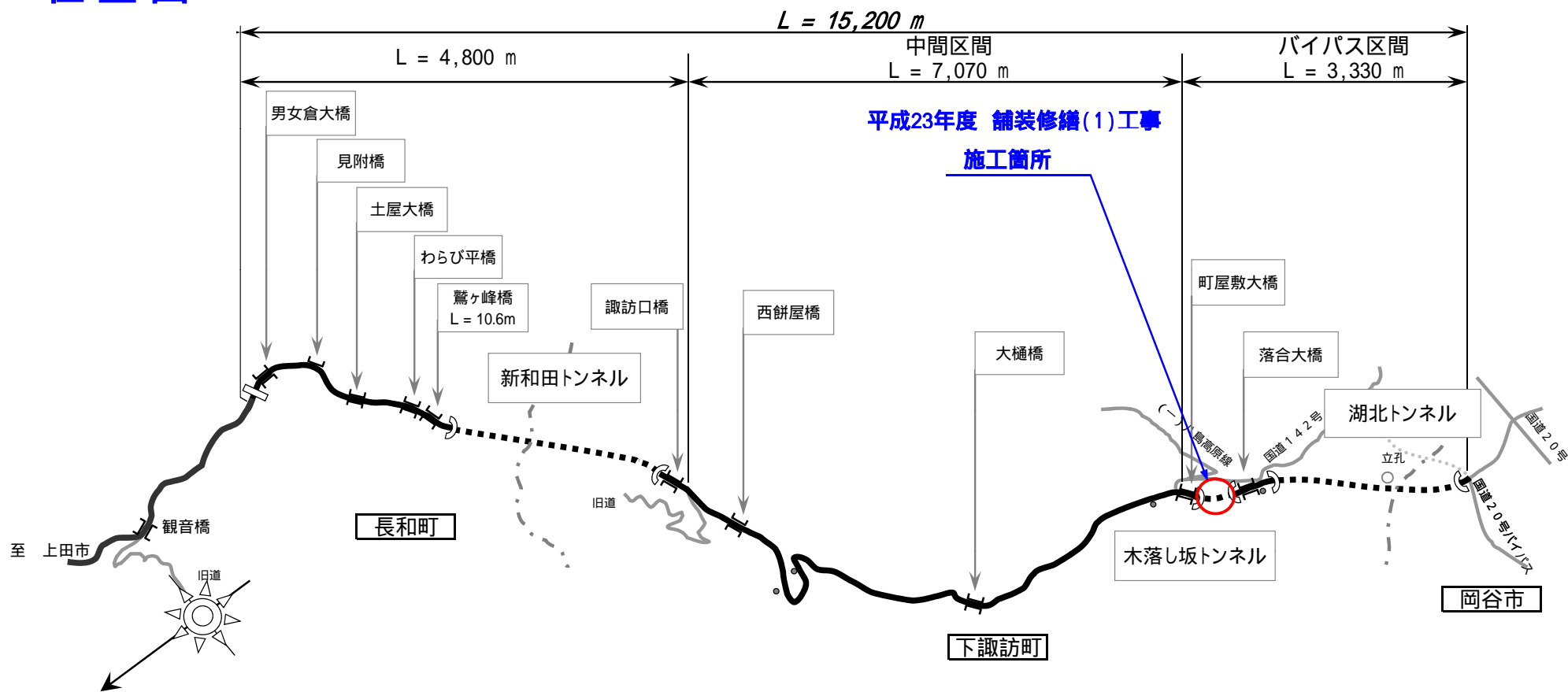
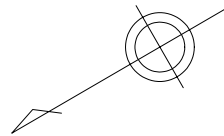


位置図

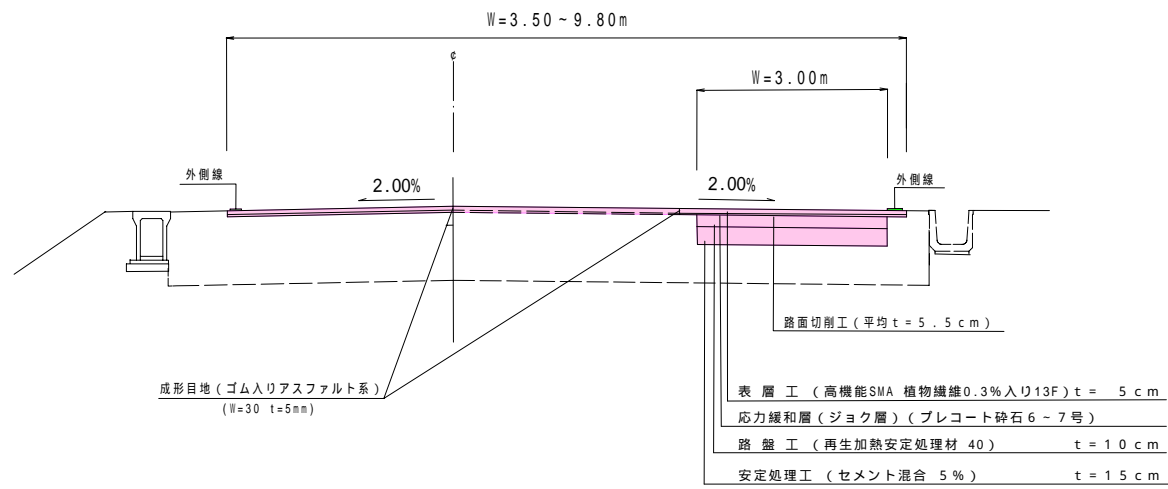
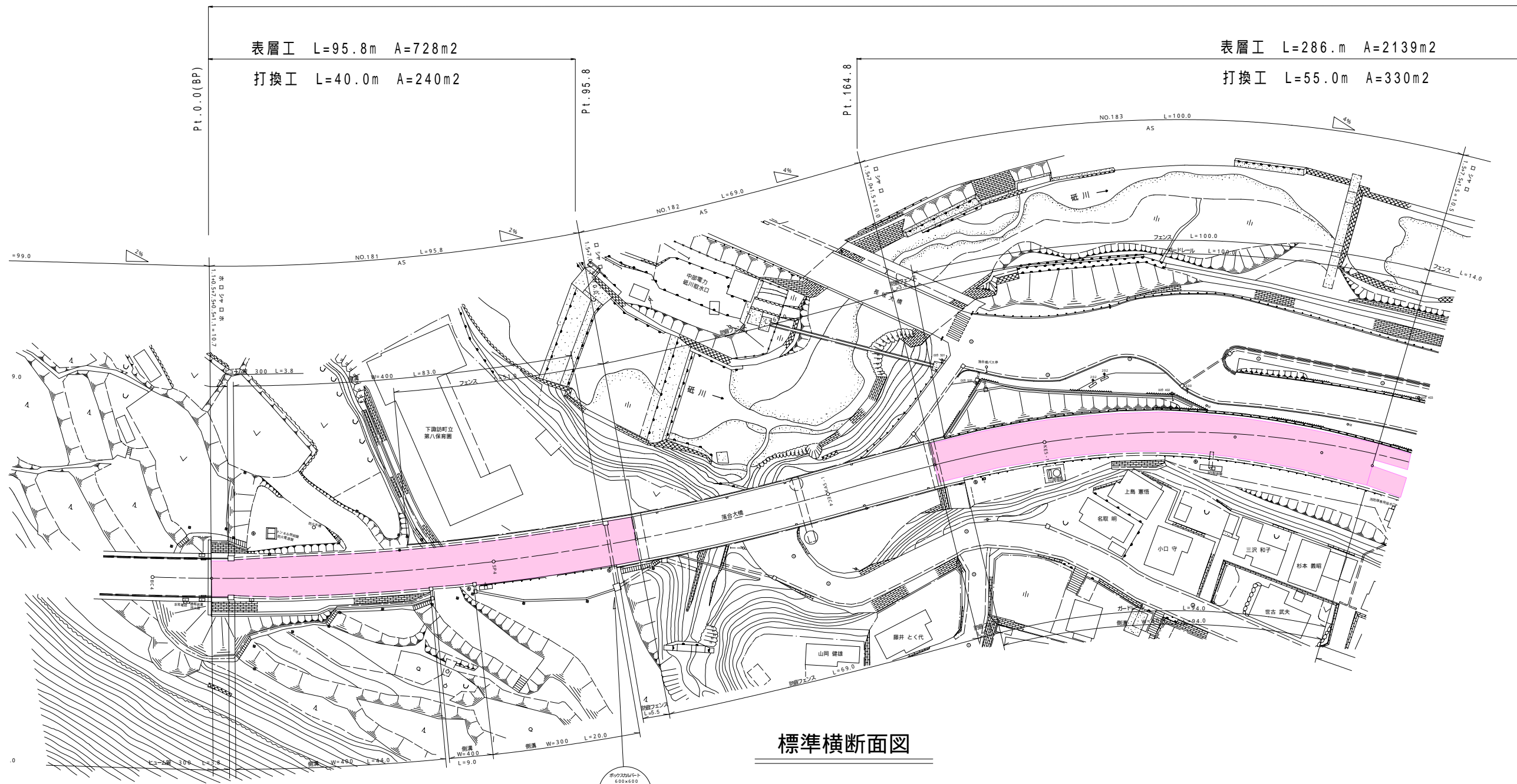
新和田トンネル有料道路（路線全体概略図）



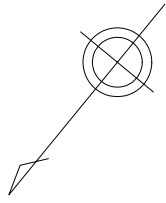


平面図 S=1:500

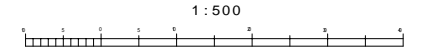
舗装工 L=382.5m W=3.50~9.80m A=2867m²



平成23年度 舗装修繕(1) 工事	
番号	1/2 一般図 概尺 図示
新和トンネル有料道路	
諏訪郡下諏訪町 落合	
所長	小林 係長 照査 鈴木 設計 佐藤
長野県道路公社	
設計会社	管理技術者
測量会社	測量技術者
調査会社	主任技術者



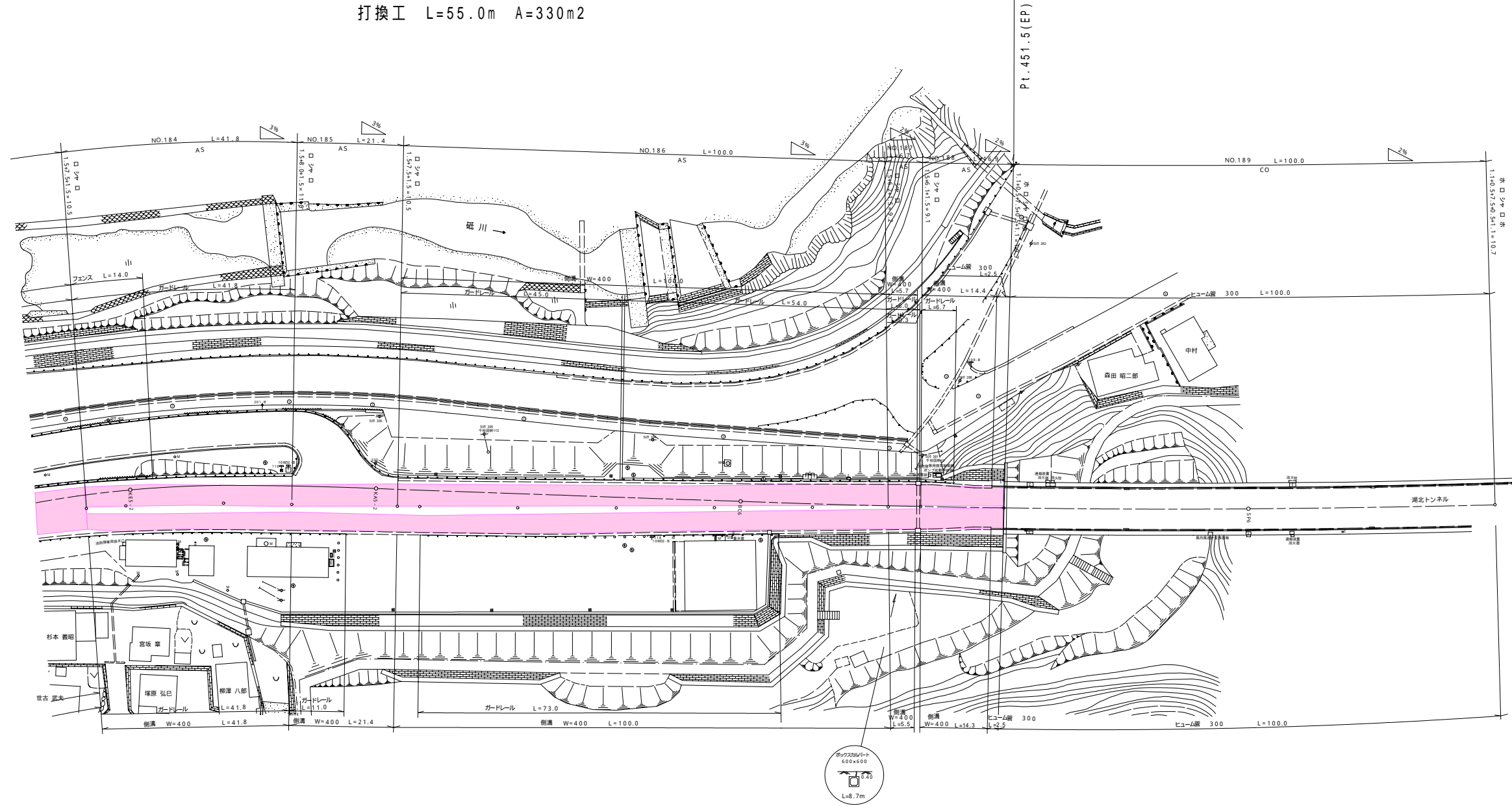
平面図 S=1:500



舗装工 L=382.5m W=3.50~9.80m A=2867m²

表層工 L=286.0m A=2139m²

打換工 L=55.0m A=330m²



実施図

平成23年度 舗装修繕 (1) 工事			
番号	2/2	平面図	縮尺 1:500
新和田トンネル有料道路			
諏訪郡下諏訪町 落合			
所長	小林 係長	照査 鈴木	設計 佐藤
長野県道路公社			
設計会社	長野県道路公社	管理技術者	
		照査技術者	
測量会社		主任技術者	
調査会社		主任技術者	

