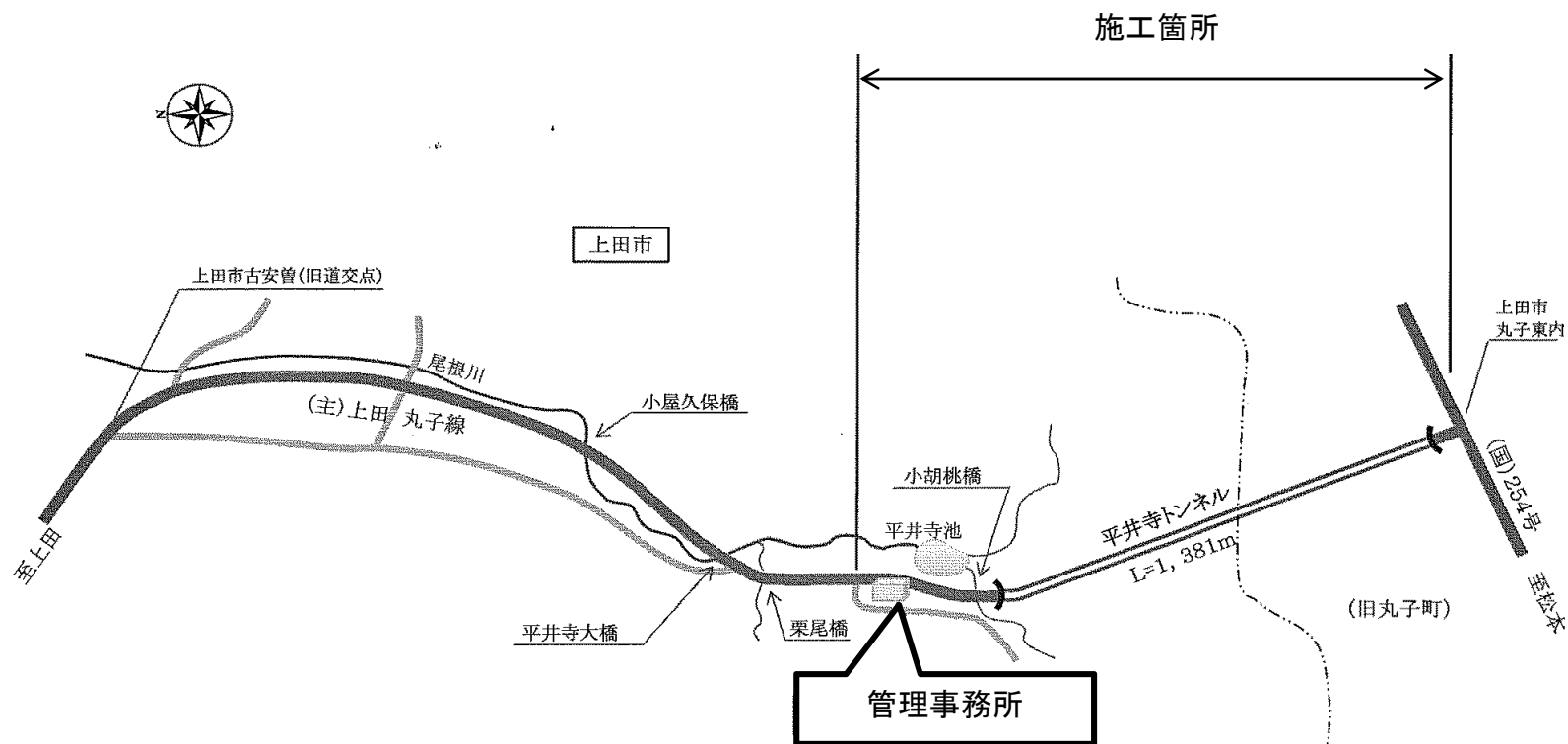
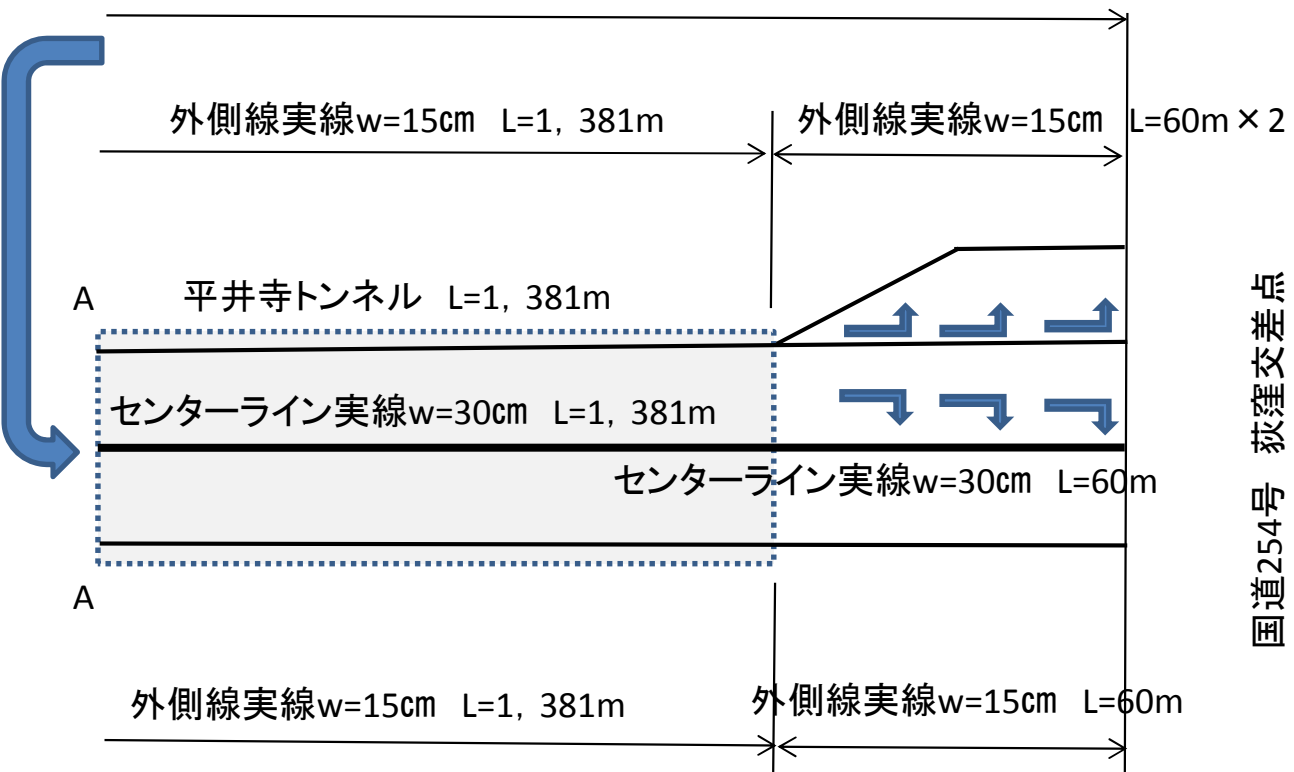
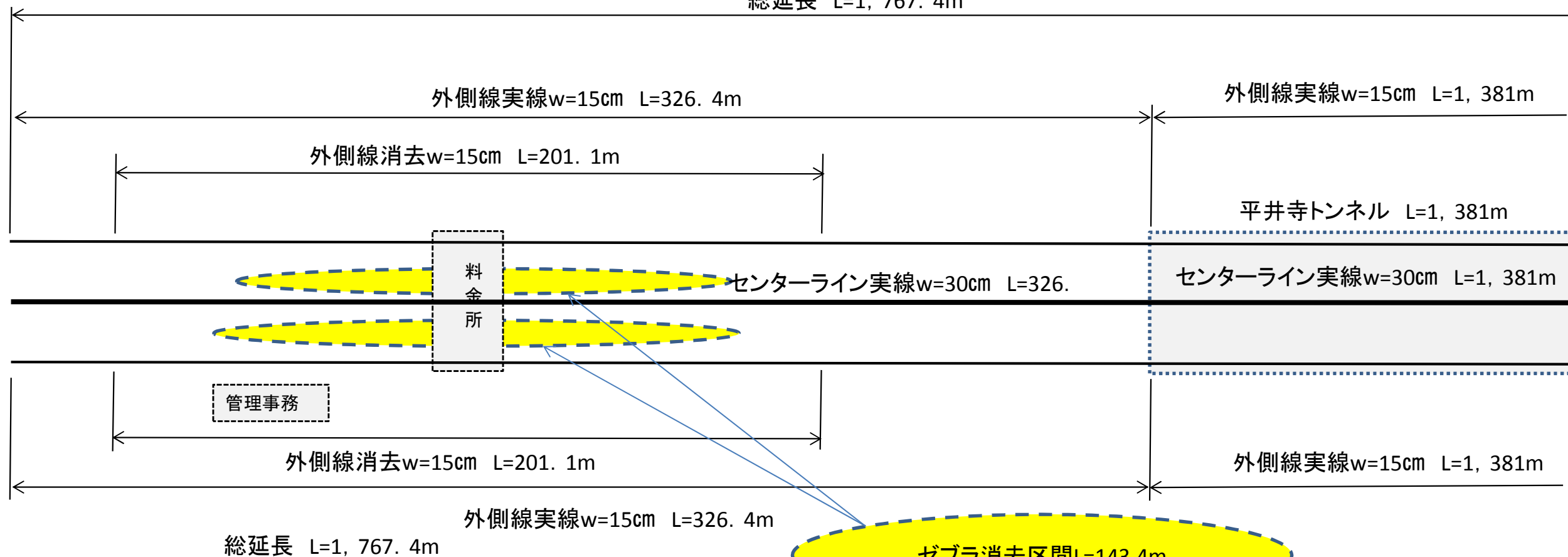


平成30年度 平井寺トンネル有料道路 交通安全施設整備（区画線）工事施工箇所 位置図



平成30年度 平井寺トンネル有料道路 交通安全施設(区画線)工事 《概要図》

総延長 L=1,767.4m



ゼブラ消去区間L=143.4m

◎数量計算

実線W=15cm	$1767.4 \times 2 + 60.0 = 3594.8m \div 3590m$
実線W=30cm	$1767.4m \div 1760m$
計	5350m
路面表示(矢印)	$7.2m \times 6箇所 = 43.2m \div 43m$

◎消去工

W=45cm(ゼブラ上田側)	w=15cm(外側線)
$(0.6+2.3)/2 \times 13 = 18.85m$	$201.1m \times 2 = 402.2m$
$2.3 \times 13 = 29.9m$	w=15cm(ゼブラ囲い)
$(2.0+2.1)/2 \times 13 = 26.65m$	$(60+52+60+60) \times 2 = 232.0m$
$(0.4+2.0)/2 \times 11 = 13.2m$	計 634.2m
W=45cm(ゼブラ丸子側)	
$2.2 \times 13 = 28.6m$	
$(0.4+2.2)/2 \times 14 = 18.2m$	合計 $552.45 + 634.2 = 1186.65 \div 1180m$
$(0.6+2.3)/2 \times 13 = 18.85m$	
$2.3 \times 13 = 29.9m$	
計 $184.15m(W=15cm換算 \times 3) = 552.45m$	