

# 令和2年度 白馬長野有料道路 トンネル修繕工事 位置図

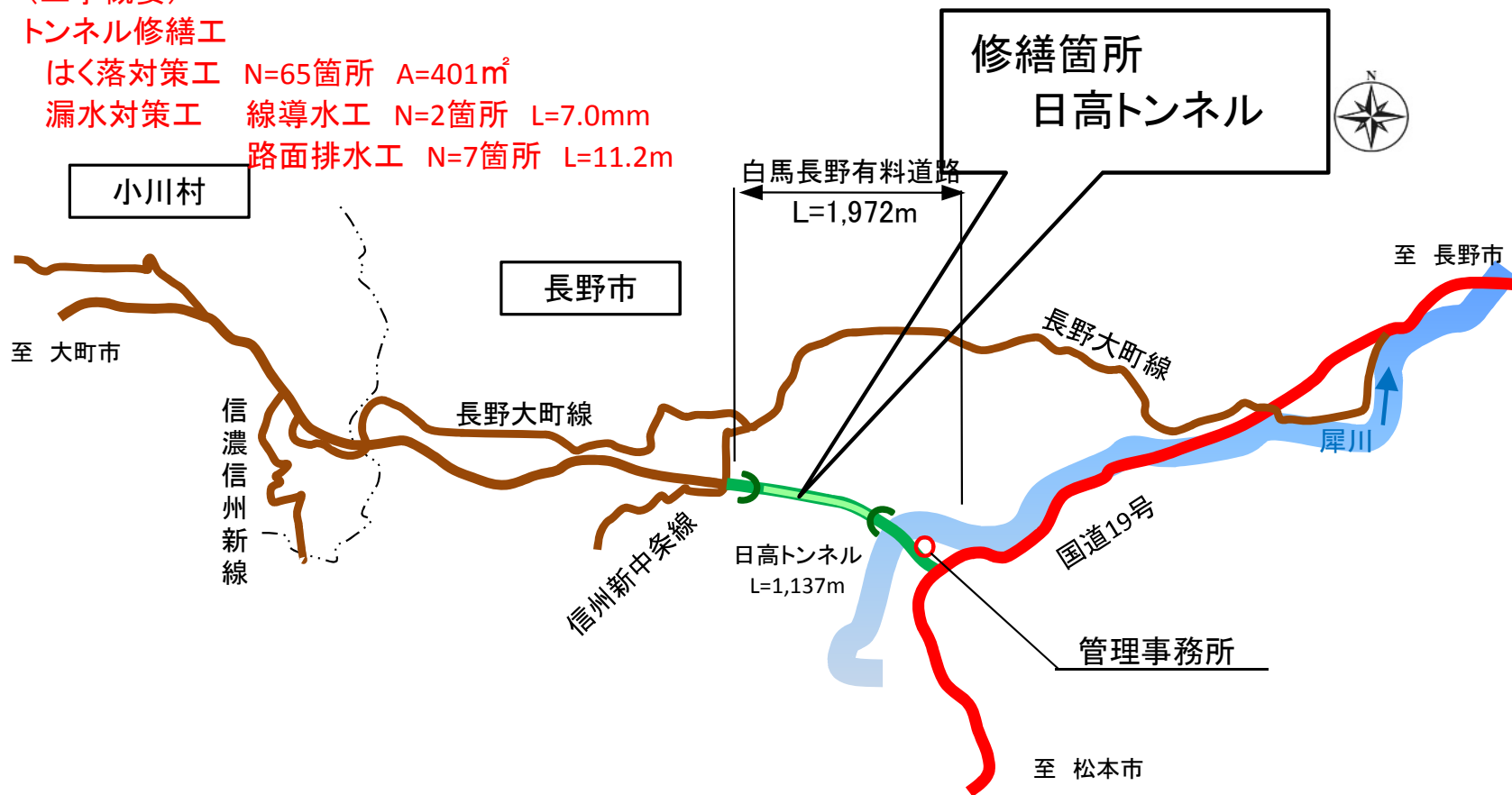
(工事概要)

トンネル修繕工

はく落対策工 N=65箇所 A=401m<sup>2</sup>

漏水対策工 線導水工 N=2箇所 L=7.0mm

路面排水工 N=7箇所 L=11.2m

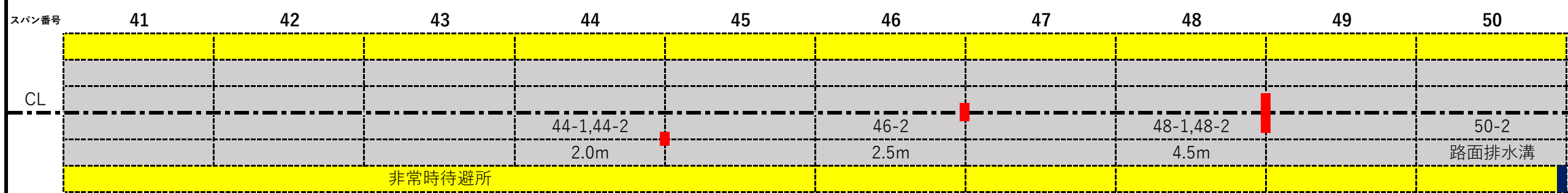
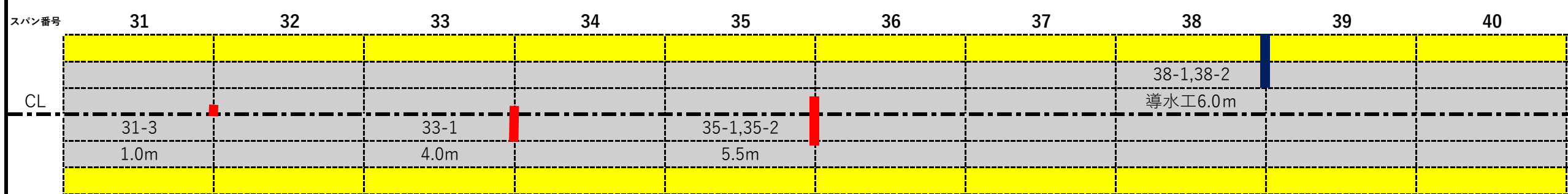
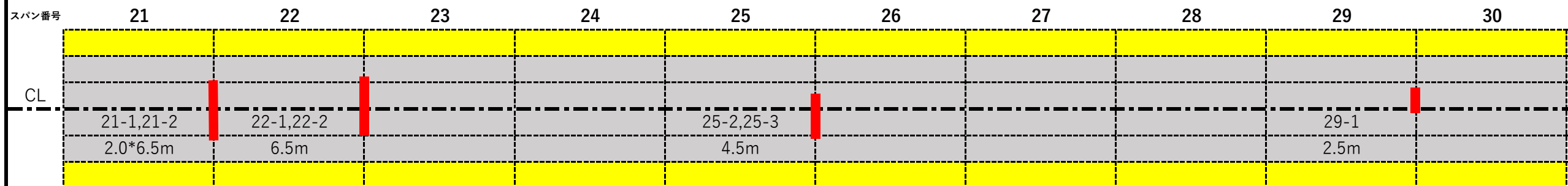
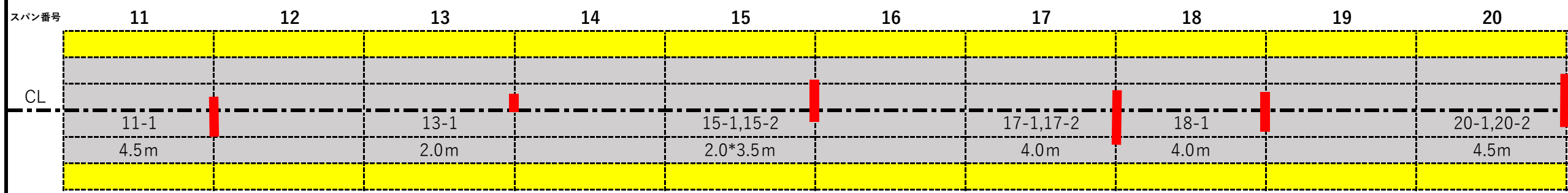
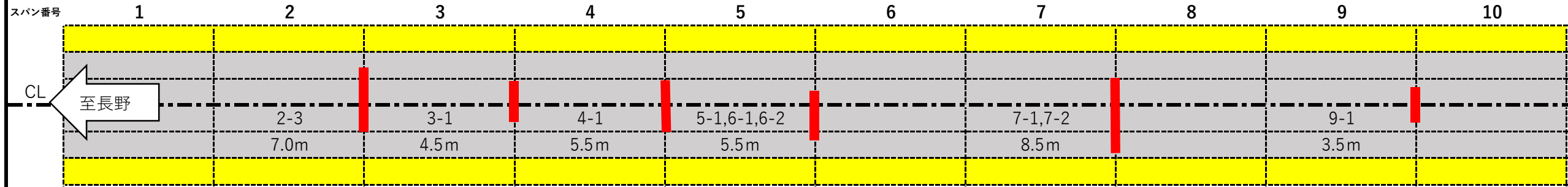


令和2年度 白馬長野有料道路 トンネル修繕工事 箇所・数量図 1/3

はく落対策(凡例)



漏水対策(凡例)



実施図

令和2年度 白馬長野有料道路 舗装修繕工事			
展開図		縮尺 1/100	
白馬長野有料道路 長野市日高トンネル			
所長	杉山	担当	堀内
調査	設計	監理	
図面番号 4 集中之 1			
長野県道路公社			

スパン番号	51	52	53	54	55	56	57	58	59	60
	非常時待避所									
CL	51-1 5.5m	52-1 2.5m								60-1 3.0m
	51-2 路面排水溝	52-3 路面排水溝	53-1 2.0m			56-1 2.0m	57-2,57-3 1.0*5.0m			

スパン番号	61	62	63	64	65	66	67	68	69	70
CL					65-1 4.0m	66-1,66-2,66-3 9.5m		68-1~68-4 1.5*6.5m		70-1 2.5m

スパン番号	71	72	73	74	75	76	77	78	79	80
CL		72-2 3.0m		74-1 5.0m						
		72-3 路面排水溝		74-4 路面排水溝	75-1 5.5m	76-1 4.5m	77-1,77-2 5.0m	78-1 5.5m	79-1 5.5m	80-2 路面排水溝

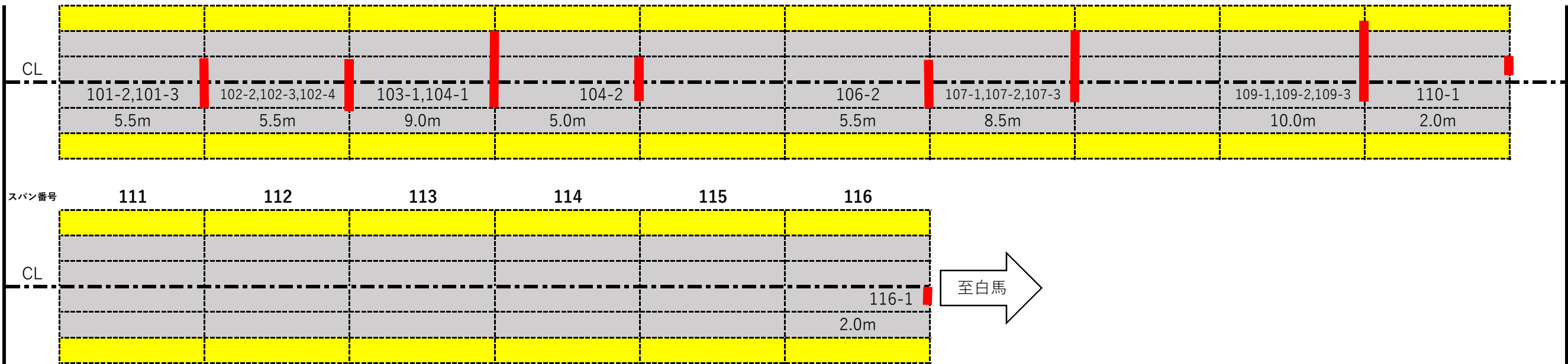
スパン番号	81	82	83	84	85	86	87	88	89	90
CL	81-2 導水工1.0m							88-1 0.6*2.5		
				84-1,84-2 6.5m	85-3 6.5m	86-1 3.0m	87-2 1.5*3.5m	88-4 路面排水溝	89-1,89-2 5.5m	90-1,90-2 7.0m

スパン番号	91	92	93	94	95	96	97	98	99	100
CL								98-1,98-2,98-3		
	91-1,91-2,91-3 1.5*6.5m	92-1,92-2,92-3 10.5m	93-1,93-2 9.5m	94-1,94-2,94-3 11.0m	95-1,95-2 6.5m	96-1 4.5m	97-1,97-2,97-3 10.0m	99-5,99-6 8.0m	99-1,99-2,99-3,99-4 2.0*11.5m	100-1,100-2,100-3 2.0*6.0m

スパン番号	101	102	103	104	105	106	107	108	109	110
-------	-----	-----	-----	-----	-----	-----	-----	-----	-----	-----

実施図

令和2年度 白馬長野有料道路 舗装修繕工事			
所長	担当	設計	監理
照室	設計	監理	
図面番号 4 渠中之 2			
長野県道路公社			



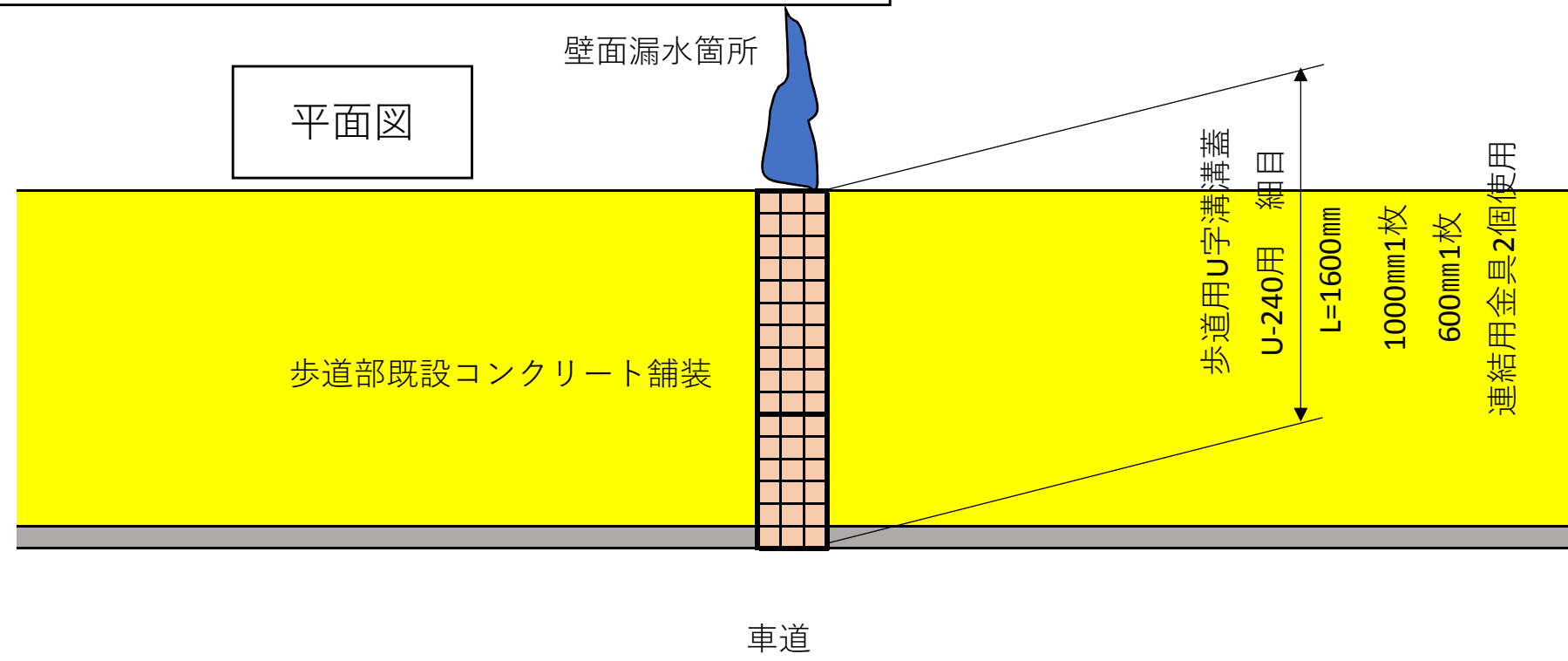
実施図

令和2年度			
白馬長野有料道路 補修工事			
展開図		縮尺: -	
白馬長野有料道路			
長野市日高トンネル			
所長	杉山	担当	堀内
照査	設計	製図	
図面番号 4 葉中之 3			
長野県道路公社			

令和2年度 白馬長野有料道路(日高トンネル)  
トンネル修繕工事

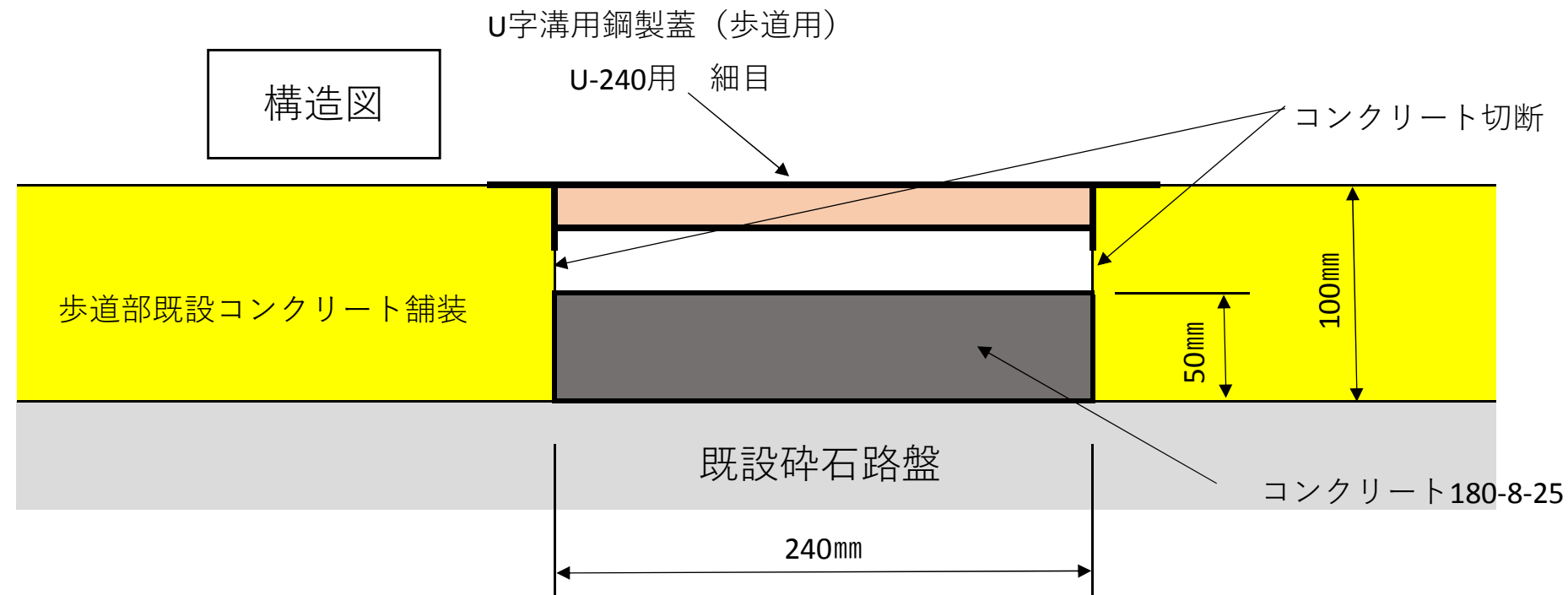
# 漏水対策：路面排水溝設置概要図

平面図



10箇所当り工事数量  
 コンクリート版切断  $1.6 \times 2 \times 10 = 32\text{m}$   
 コンクリート取壊し  $0.1 \times 0.24 \times 1.6 \times 10 = 0.384\text{m}^3$   
 コンクリート敷均し  $0.05 \times 0.24 \times 1.5 \times 10 = 0.18\text{m}^3$

構造図



実施図

令和2年度 白馬長野有料道路 舗装修繕工事			
路面排水構造図		縮尺：-	
白馬長野有料道路 長野市日高トンネル			
所長	杉山	担当	堀内
照査	設計	製図	
図面番号 4 葉中之 4			
長野県道路公社			