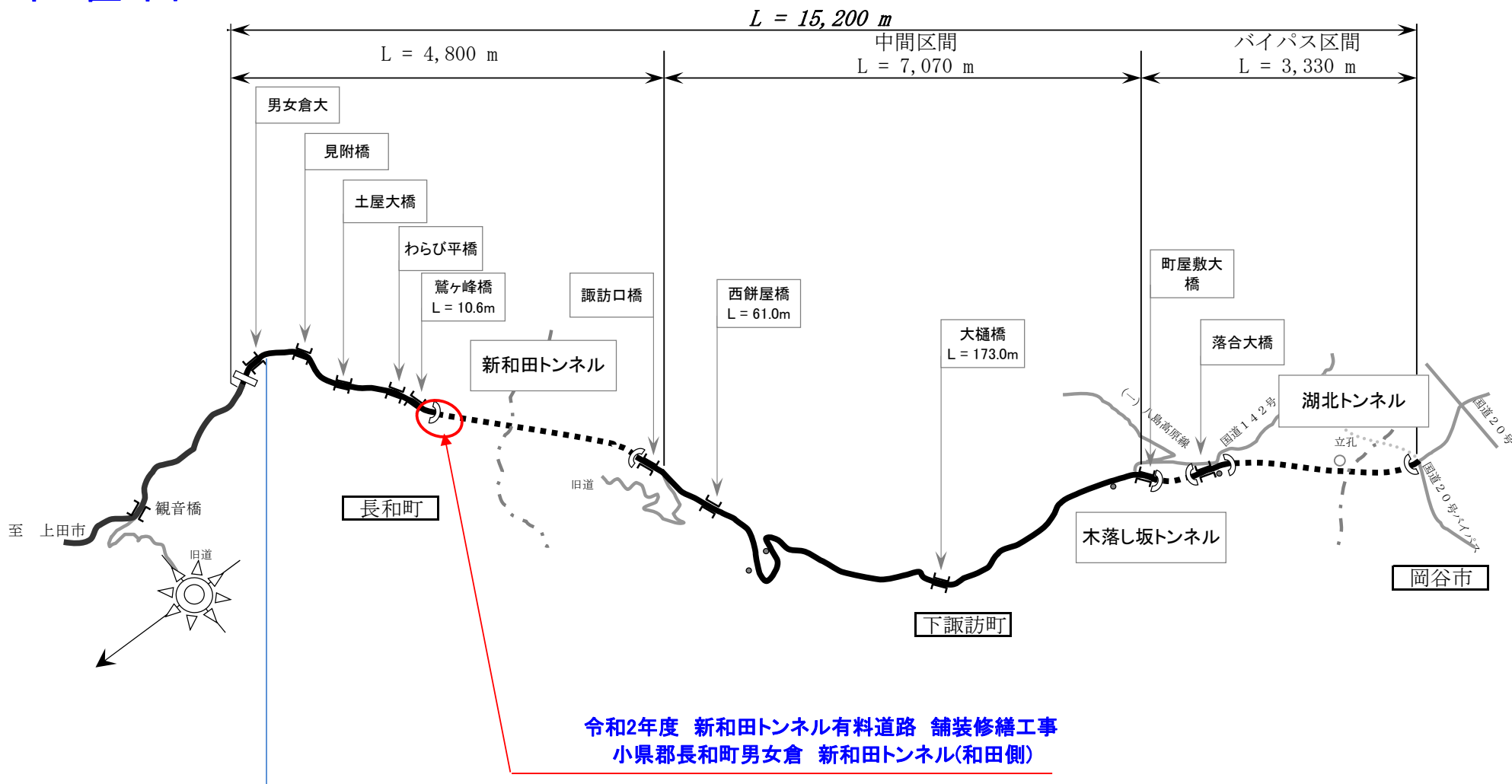
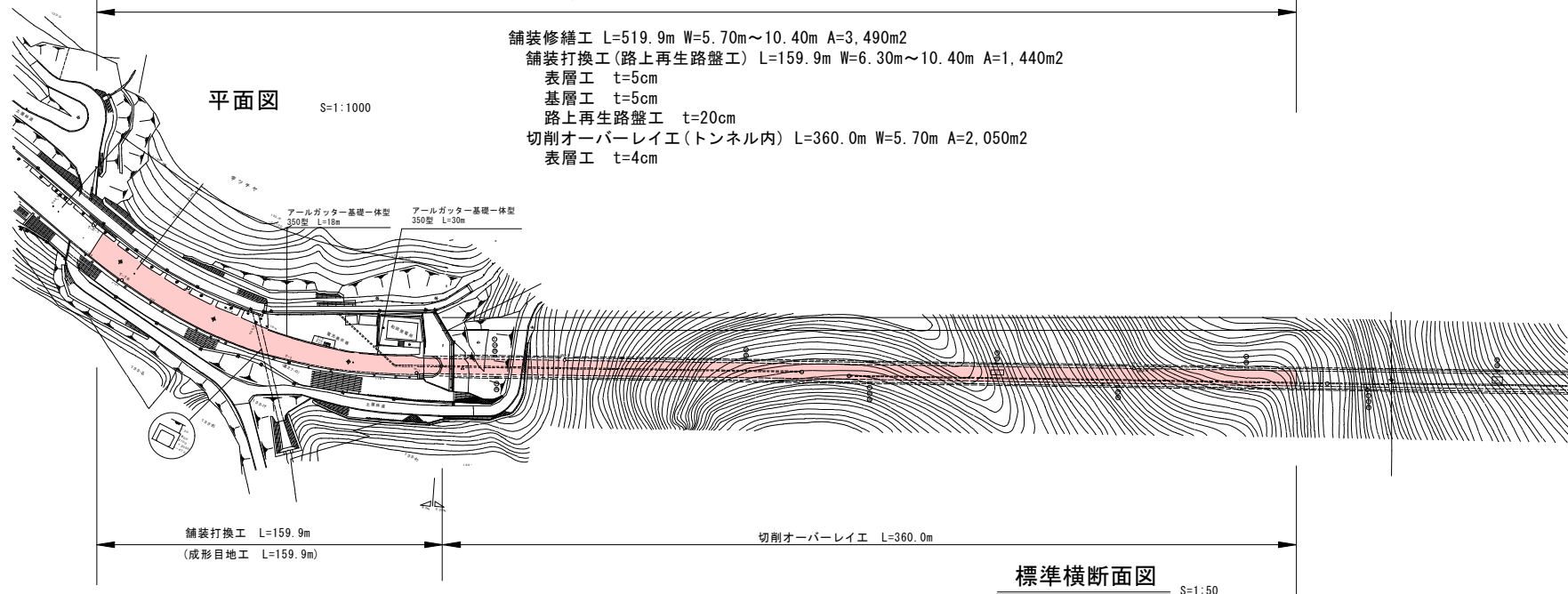


新和田トンネル有料道路

位置図



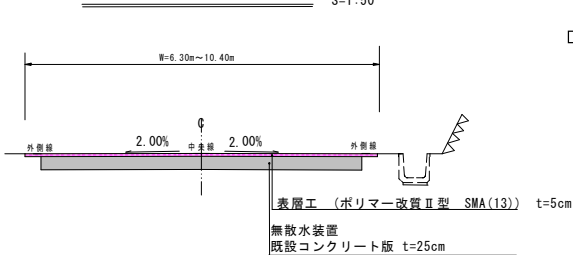
令和2年度 新和田トンネル有料道路 舗装修繕工事 小県郡長和町男女倉 新和田トンネル(和田側)



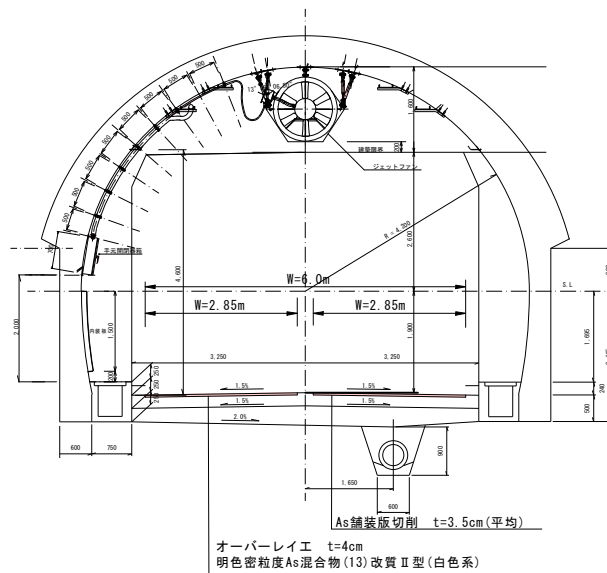
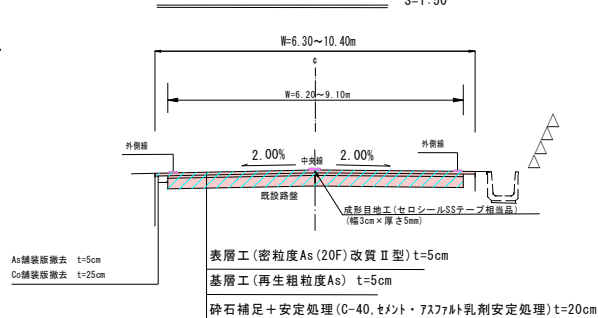
標準横断面図 S=1:50

標準横断面図

打換工(現況) S=1:50



打換工(計画) S=1:50

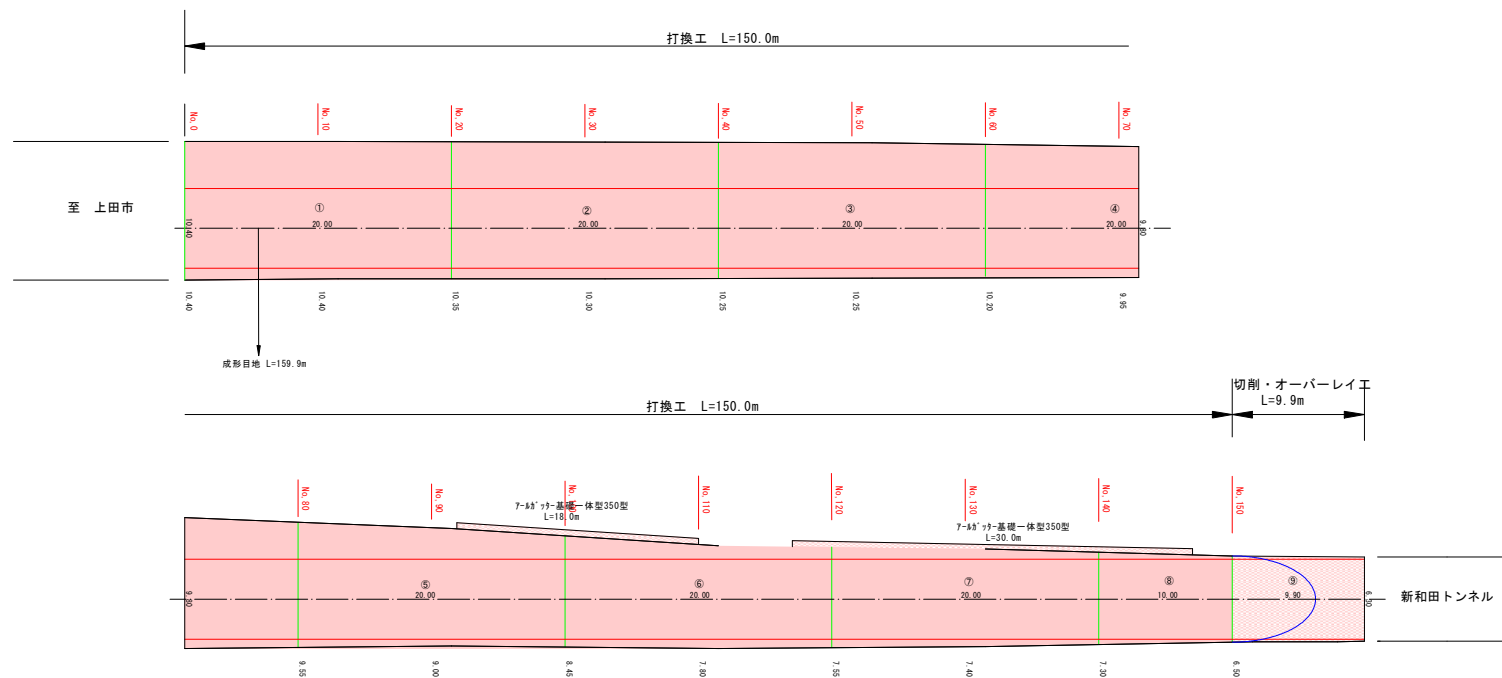


実施図

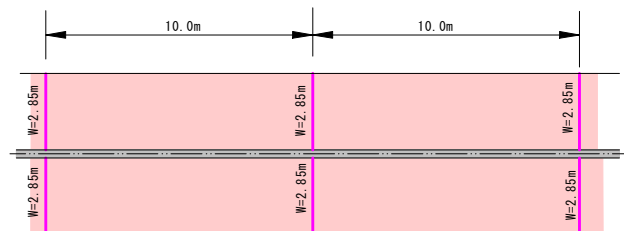
令和2年度 新和田トンネル有料道路 舗装修繕工事			
番号	1/4	平面図	縮尺
新和田トンネル有料道路			
長和町男女倉 新和田トンネル(和田側)			
所長	課長	調査	設計
長野県道路公社			
設計会社	長野県	管理技術者	
測量会社	道路公社	調査技術者	
調査会社		主任技術者	
		主任技術者	

舗装展開図(明かり部)

S=1:200

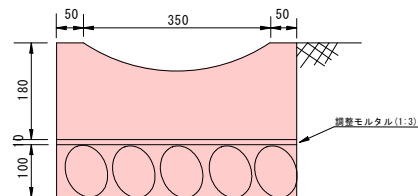


トンネル内 目地処理工 S=1:100



間隔	t	計算式	合計(m)
10.0m	4cm	37箇所 × 5.7m =	210.9

アールガッター基礎一体型350型 S=1:5



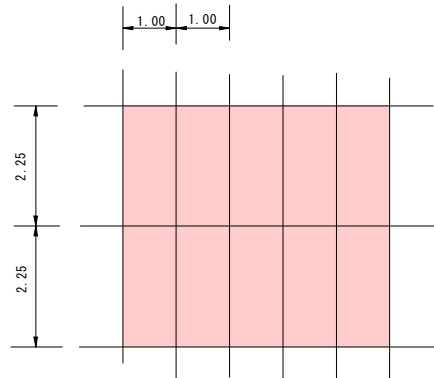
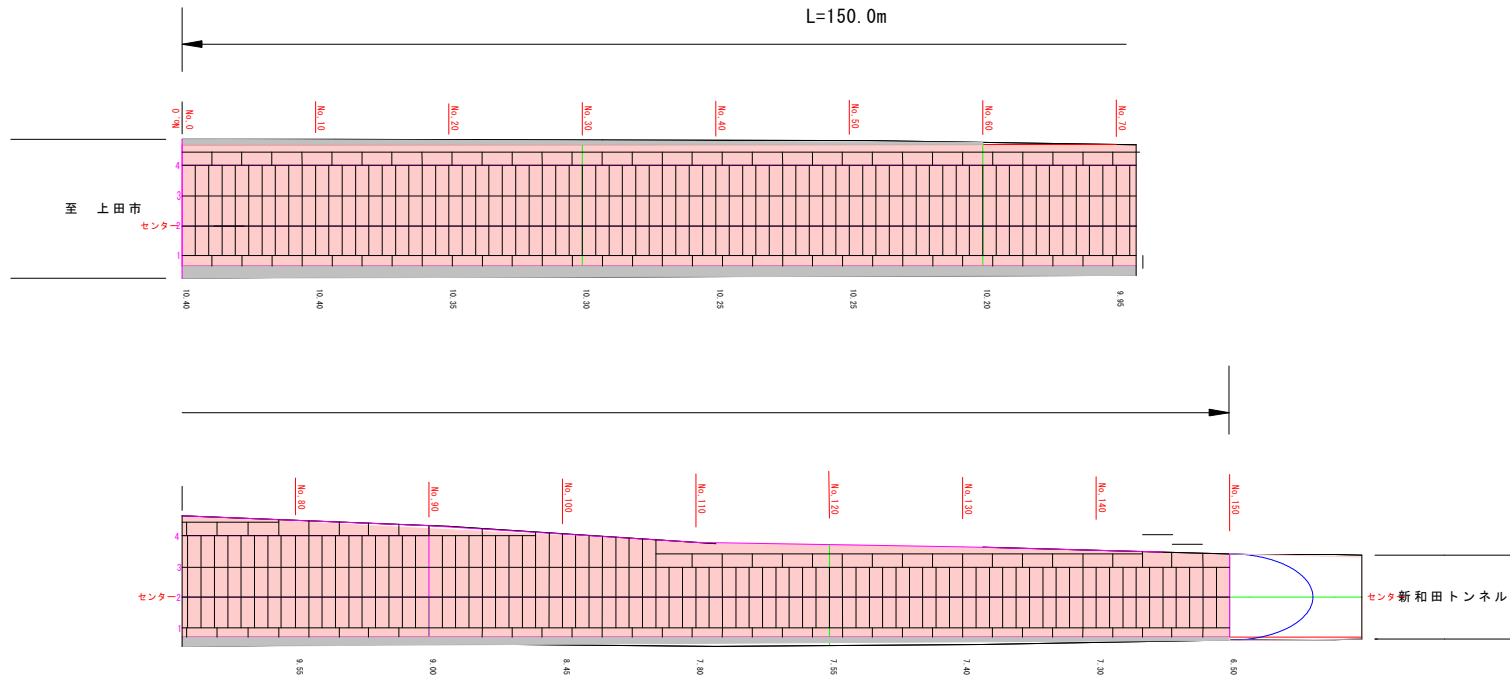
アールガッター基礎一体型 (10m当り)

種別	規格	単位	数量
アールガッター	350型	個	16.6
舗装モルタル	1:3	m ³	0.045
基礎材	RC40-0	m ³	0.45
備考			

実施図

令和2年度 新和田トンネル有料道路 舗装移替 工事			
巻号	2/4	舗装展開図	図式 図示
新和田トンネル有料道路			
長和町男女倉 新和田トンネル(和田側)			
所長	課長	課長	設計
長野県道路公社			
設計会社	長野県道路公社	管理技術者	
測量会社		調査技術者	
調査会社		主任技術者	

コンクリート舗装版切断展開図(参考図) S=1:200



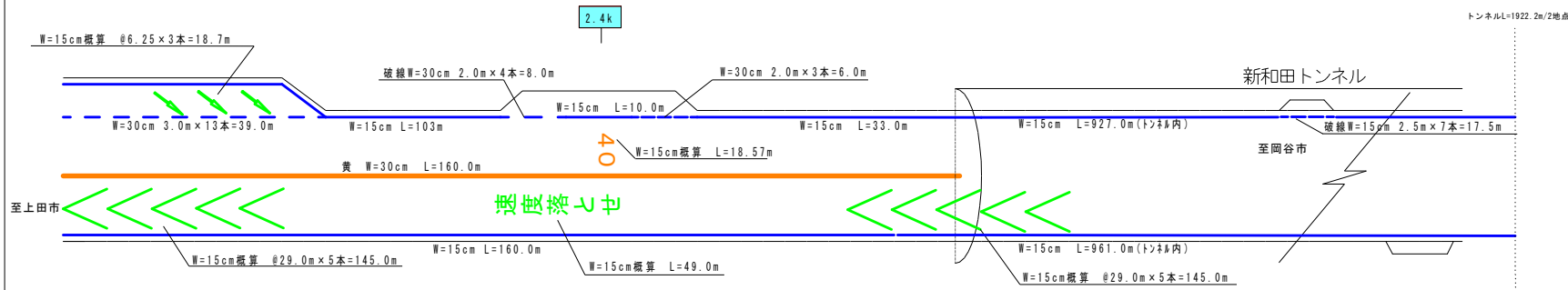
コンクリート舗装版切断数量(≒25cm)

項目	計算式	延長(m)
縦断方向	150m*3本=	450.0
	98m*1本=	98.0
	79m*1本=	79.0
横断方向	4.5m*149本=	670.5
	2.25m*98本=	220.5
	1m*35本=	35.0
	0.8m*66本=	52.8
合計		1,605.8

実施図

令和2年度 新和田トンネル有料道路 舗装修繕 工事			
巻号	3/4	2/25-1 舗装版展開図	図尺 図示
新和田トンネル有料道路 長和町男女倉 新和田トンネル(和田側)			
所長	課長	調査	設計
長野県道路公社			
設計会社	長野県道路公社	管理技術者	
測量会社		監査技術者	
調査会社		主任技術者	

区画線展開図



図(3)-数量表

ペイント式 (溶剤型・加熱式)	
W=15cm 実線・ゼブラ(白)	2194.0m
103.0+10.0+33.0+160.0+927.0+961.0+961.0=2194.0	
W=30cm 実線・ゼブラ(白)	
W=45cm 実線・ゼブラ(白)	
W=30cm 実線・ゼブラ(黄)	160.0m
W=15cm 破線	17.5m
W=30cm 破線	53.0m
39.0+8.0+6.0=53.0	
矢印・記号・文字W=15cm換算	
溶融式 (t=1.5mm)	
W=15cm 実線・ゼブラ	
W=30cm 実線・ゼブラ	
W=45cm 実線・ゼブラ	
矢印・記号・文字W=15cm換算	
376.27m	
18.7+18.57+145.0+49.0+145.0=376.27	

実施図

令和2年度 新和田トンネル有料道路 舗装修繕 工事			
場所	区画線展開図	縮尺	
新和田トンネル有料道路			
長和町男女倉 新和田トンネル(和田側)			
所長	課長	調査	設計
長野県道路公社			
設計会社	長野県道路公社	管理技術者	
測量会社		調査技術者	
調査会社		主任技術者	
		主任技術者	